



Active **on** holiday



Wandelvakanties

Inclusief bagagevervoer

Individuele reizen

Garantiekpakket inclusief!

www.activeonholiday.com



WELKOM BIJ DE ACTIEFSTE REISAANBIEDER VAN NEDERLAND, ACTIVE ON HOLIDAY!

Elke dag een beloning... dat is ons uitgangspunt. Al meer dan 30 jaar worden fiets- en wandelvakanties, actieve familie-vakanties en de unieke vaar- en fietsvakanties door ons georganiseerd door heel Europa en hebben wij kantoren in maar liefst 8 landen; Oostenrijk, Duitsland, Frankrijk, Zwitserland, Zweden, Denemarken, Engeland en in Nederland.

Onze naam zegt het eigenlijk al, lekker actief zijn tijdens uw vakantie. Steeds meer Nederlanders, zowel jong als oud, gebruiken hun kostbare vrije tijd voor actieve ontspanning. En heel eerlijk, ook begrijpelijk want op geen enkele andere manier ontdekt u een (vakantie)bestemming beter dan vanaf de fiets of tijdens een wandeling. De actieve familievakanties zijn speciaal door ons samengesteld voor families die van hun vakantie echte 'Family-Quality-Time' willen maken. Samen met de hele familie gewoon de spannendste en sportiefste avonturen beleven op de mooiste bestemmingen!

Vrijwel alle reizen die wij aanbieden zijn door ons zelf ontwikkeld, getest en ingekocht. Maar veel belangrijker nog, alle reizen worden constant door ons gecontroleerd en wij zijn altijd aanwezig en/of bereikbaar om u te helpen en te ondersteunen. Onze tourbegeleiders vindt u door heel Europa en zij staan altijd voor u klaar.

Een persoonlijke ontvangst bij de start van uw vakantie, persoonlijke uitgifte van bijvoorbeeld uw huurfiets, persoonlijk bagagetransport en persoonlijke hulp mochten er vragen zijn... dat is wat onze vakanties écht bijzonder en tot een échte beloning maakt!

Wij begroeten u graag op één van onze reizen.

Met actieve groet,

Edwin Schollen
Managing Director

www.activeonholiday.com

-  **FIETSVAKANTIES**
-  **WANDELVAKANTIES**
-  **FAMILIEVAKANTIES**
-  **VAREN EN FIETSEN**

INHOUDSOPGAVE

	LAND	START	REIS- DUUR		TOUR KARAKTER
2				Welkom	
3				Inhoudsopgave	
4				Wie zijn wij?	
5				Tourkarakter	
6				Reisbescheiden	
7				Charme hotels en Wandelen met de hond	
				WANDELVAKANTIES	
8	Groot Britannië	Newport	8	Pembrokeshire Wales, Newport-St. Davids	
9		St. Ives	6	De kust van Cornwall, St. Ives-Penzance	
10		Jersey	7	Kanaaleilanden, Guernsey, Jersey en Sark	
11		Newcastle	8	Hadrian's Wall, Newcastle-Bowness on Solway	
12	Ierland	Tralee	8	Dingle Way	
13		Tinahely	8	Wicklow Way, Tinahely-Dublin	
14	Zweden	Ystad	8	Österlenleden, Ystad-Alunbruket	
15	Denemarken	Aarhus	6	Molsroute, Aarhus-Ebeltoft	
16	Duitsland	Oberstdorf	8	Trekking E5 door de Alpen, Oberstdorf-Merano	
17		Garmisch-Partenkirchen	7	Rondom de Zugspitze in Beieren	
18		Mainz, Rüdesheim	5, 8, 11	Rheinsteig, Mainz/Rüdesheim-Koblenz	
19		Chiemsee	8	Salzalpensteig, etappe 1 Chiemsee-Königssee	
20		Perl	7	Moezelsteig en Eifelsteig, van Perl naar Kordel	
21		Treuchtlingen	7, 9	Altmühltal, van Treuchtlingen naar Kelheim/Beilngries	
22		Stralsund	8	Wandelparadijs Rügen	
23		Stühlingen	8	Schluchtensteig Zwarte Woud, Stühlingen-Wehr	
24		Bad Schandau	7	Malerweg Sächsische Schweiz	
25	Liechtenstein	Vaduz	6	Liechtenstein, Vaduz-Malbun	
26	Zwitserland	Martigny	8	Hoogtepunten van de Mont Blanc	
27		Poschiamo	7	Bernina Tour, Poschiamo-Maloja	
28	Oostenrijk	Krems	5, 8	Donau en de Wachau	
29		Lech am Arlberg	6, 8, 10	Lechweg, Lech am Arlberg-Füssen	
30		Wolfgangsee	8	Bergwandelen in Salzkammergut	
31		Wolfgangsee	5, 8	Meren van Salzkammergut	
32		Villach	8	Bergen en Meren van Karinthië	
33		Krimml	8	NP Hohe Tauern en Krimml Waterval, Krimml-Kaprun	
34	Italië	Lenno	6	Sterreis Comomeer	
35		Florence	8	Hoogtepunten van Toscane, Florence-Cecina Mare	
36		Camogli	8	Cinque Terre in Ligurië, Camogli-Portovenere	
37		Riva del Garda	8	Rondom het Gardameer	
38		Alba	8	Piemonte naar Ligurië, Alba-San Remo	
39	Frankrijk	Sarlat-la-Canéda	8	Dordogne Périgord met Charme, Sarlat-Montignac	
40		Pontorson	9	Normandië en Jersey, Mont St. Michel-St. Malo	
41		Trouville	9	Normandië en de D-day stranden, Trouville-Bayeux	
42	Spanje	Collioure	7	Catalaanse Kust, Collioure-Cadaquès	
43		Garachico	8	Rondom de Pico del Teide op Tenerife, Garachico-Vilafior	
44		Port de Sóller	7	Sterreis Westkust Mallorca met Charme	
45		Port de Alcudia	8	Trans Tramuntana GR221 Mallorca, Port de Alcúdia-Playa de Palma	
46	Portugal	Porto da Cruz	8	Wandelparadijs Madeira, Porto da Cruz-Funchal	
47		São Miguel	8	São Miguel, Azoren	
48		Tavira	5, 8	Sterreis Algarve (ook in etappereis Lagos-Tavira)	
49		Vila Nova de Milfontes	8, 10	Rota Vicentina langs de Portugese Westkust	
50	Griekenland	Zakynthos	8, 15	Ionische Eilanden, Zakynthos, Kefalonia, Ithaca	
51	Kroatië	Porec	7	Langs de kust van Istrië via de E12, Triëst-Poreč	
52	Slovenie	Bled	8	Sterreis Soča Vallei	
53		Kranjska Gora	7	Alpe-Adria-Trail	
54		Bled/Tolmin	8	Juliana Trail Julische Alpen, Bled-Tolmin	
55	Albanië	Shkoder	8	Noord-Albanese Alpen	
56		Llogara	8	Albanese Kustroute	
57		Shkoder	11	Toppen van de Balkan Albanië, Montenegro en Kosovo	
58				algemene informatie	
59				boekingsvoorwaarde	


Active on holiday



WIE ZIJN WIJ?

Active on holiday is onderdeel van de Eurofun Group met haar hoofdkantoor in Oostenrijk. Al meer dan drie decennia hebben we ervaring als touroperator en stellen we de norm op het vlak van actieve vakanties. Wij organiseren en ontzorgen en onze gasten hoeven alleen maar te genieten. Met een focus op fietsvakanties, wandelvakanties en actieve familievakanties bieden wij een breed scala aan actieve(re) reizen waarbij gemak met hoofdletters wordt geschreven.

Met zusterondernemingen in Duitsland, Frankrijk, Oostenrijk, Denemarken, Zwitserland en Zweden bestrijken wij een groot deel van Europa en kunnen onze gasten daarmee ook de persoonlijke service en ondersteuning bieden die onze reizen zo uniek maken. Vanaf het allereerste begin en nog altijd ongewijzigd, is onze eerste prioriteit om alle gasten een ontspannen en onvergetelijke vakantie te bieden. En altijd met de insteek om het goede te bewaren, nieuwe producten te ontwikkelen en het aanbod en de kwaliteit van onze reizen voortdurend te verbeteren.

Garantie geregeld | VZR Garant

De combinatie van reisdiensten die u wordt aangeboden, is een pakketreis in de zin van de Richtlijn Pakketreizen (EU) 2015/2302. Hierdoor kunt u aanspraak maken op alle EU-rechten die voor pakketreizen gelden. Om te voldoen aan de wettelijk verplichte garantiestelling maakt Active on holiday gebruik van VZR Garant. VZR Garant is een erkende garantieregeling. Mocht Active on holiday voor het einde van uw boeking in financieel onvermogen geraken dan zal VZR Garant, afhankelijk van de situatie, er voor zorgen dat u uw boekingsbedrag terugkrijgt, uw boeking kunt vervolgen of gepatriëerd wordt. U kunt de voorwaarden van de garantieregeling vinden op de website van VZR Garant (www.vzr-garant.nl). Hiermee heeft Active on holiday zich van bescherming bij insolventie voorzien bij VZR Garant. Wanneer diensten door insolventie van Active on holiday niet worden verleend, kunt u contact opnemen met VZR Garant, gevestigd aan de Torenallee 20, 5617 BC te Eindhoven, Nederland, via info@vzr-garant.nl of +31 (0)85 13 07 630.

ONZE ZEKERHEDEN OP EEN RIJ:

- ✔ Gratis Garantiepakket
- ✔ Gratis fietsverzekering bij onze huurfietsen
- ✔ Bagagetransport van accommodatie naar accommodatie
- ✔ Persoonlijke ontvangst en begeleiding op uw vakantiebestemming
- ✔ Service hotline & support gedurende de gehele reis
- ✔ Uitgebreide reisdocumenten en navigatie-app met GPS
- ✔ Organiseren van transfers

Garantiepakket: Zorgeloos en vertrouwd!

- Wij berekenen géén reserveringskosten!
- 100% bescherming met VZR Garant
- Gegarandeerde flexibiliteit: Wijzigen kan tot vier weken voor aankomst tegen omboekingskosten van €50 pp* (geldig voor alle originele Eurofun-reizen, meerprijs wordt uiteraard ook berekend)
- Als er op het moment van reizen een reisverbod wordt afgegeven voor uw vakantiebestemming kunt u uw reis kosteloos annuleren of omboeken
- Geld-terug-garantie: Annuleert u uw reis vanwege een reisverbod voor uw vakantiebestemming, dan krijgt u uiteraard de eventueel al gedane betalingen terug
- Gegarandeerd zorgeloos: Ga zorgeloos op reis en sluit altijd een reisverzekering af. Kijk bij onze samenwerkingspartner Recreatieverzekeringen voor de details
- Risicovrij boeken: Bij ons kunt u op ieder moment 100% risicovrij boeken en volop genieten van uw actieve vakantie!

In deze gids vindt u een selectie van de meest populaire reizen uit ons totale aanbod. Op onze website www.activeonholiday.com vindt u niet alleen het complete aanbod van alle reizen, maar leest u ook uitgebreide extra informatie over de gepubliceerde reizen in deze gids. En heeft u een keuze gemaakt kunt u via www.activeonholiday.com eenvoudig uw boeking maken.

Mocht u na alle informatie toch nog vragen hebben zijn wij uiteraard ook telefonisch bereikbaar op nummer **+31 (0)85-0205242**. U kunt ons bellen van maandag t/m vrijdag van 09.00 tot 17.00 uur.



TOURKARAKTER

RECREATIEF

Onze wandelingen met dit karakter zijn eenvoudig en prima geschikt voor beginners. Hier gaat het alleen om ontspanning en recreatie. Met een beetje conditie loopt u over vlakke en goed begaanbare paden etappes van 3 á 4 uur per dag.

ACTIEF

Actieve wandelingen vragen niet om speciale vaardigheden, een goede conditie en goede gezondheid zijn voldoende voor de etappes met af en toe wat hoogteverschil. Dagelijks wandelt u zo'n 5 uur dus is er voldoende tijd voor ontspanning onderweg.

UITDAGEND

Uitdagende wandelingen kenmerken zich door hoogteverschillen in de route. De paden zijn vaak wandelpaden en minder vaak geasfalteerd waarbij u wel wat steviger in uw schoenen moet staan. Ook zult u niet teveel last moeten hebben van hoogtevrees. U loopt etappes van 4 tot 6 uur per dag waarbij zo af en toe een beklimming overwonnen moet worden. Met een goede conditie kunt u ook echt genieten van deze bergachtige routes.

SPORTIEF

De sportieve wandelingen vallen in de categorie trekking. U wandelt op hoogtes tussen 1500 en 2500 meter over (rotsachtige) bergpaden waarbij uithoudingsvermogen, geen hoogtevrees en zekere tred tijdens etappes van maximaal 7 uur per dag een must zijn. Overnachtingen vinden soms plaats in berghutten dus een goede uitrusting is noodzakelijk.

- RECREATIEF
- ACTIEF
- UITDAGEND
- SPORTIEF

VOOR MEER INFORMATIE EN BOEKINGEN GA NAAR:

WWW.ACTIVEONHOLIDAY.COM

Elke dag een beloning!





ONZE REISDOCUMENTEN "DE WEG ZELF IS UW BESTEMMING"

Deze wijsheid is toegeschreven aan de oude Chinese filosoof Confucius. Maar we gaan nog een klein beetje verder: voor ons is alleen de "mooiste weg" uw bestemming! Iedereen kan de juiste weg vinden met ons reisdocumentatiepakket, met daarin alle nodige en nuttige informatie.

Zoals altijd van toepassing op onze reisdocumenten: niet te veel en niet te weinig. We hebben heel goed nagedacht over welke tourinformatie, kaarten en materialen we aan onze gasten beschikbaar willen stellen. Op maat gemaakt voor elke individuele tour en daarom soms variabel qua type en omvang, zijn de volgende documenten per kamer in het pakket inbegrepen, die u vóór het begin van de reis ontvangt.

DUURZAAMHEID

Draag samen met ons bij aan nog meer duurzaamheid en kies voor onze digitale reisdocumenten voorafgaand aan uw reis i.p.v. de gedrukte versie ter plaatse. Als klein bedankje ontvangt u van ons een korting van €20 per kamer / reisdocumentatiepakket.

GEDETAILLEERDE KAARTEN

Fietskaarten gemaakt in samenwerking met onze partner Esterbauer (Bikeline) op schaal 1:75000.

ROUTEBOEK

Routeboek met exacte routebeschrijving en diverse tips en informatie over de route, cultuur en culinair, altijd aangepast aan de behoeften van fietsers.

GUIBO-APP

In samenwerking met Guibo travel bieden wij een app aan, waarmee u op eenvoudige wijze u zichzelf via uw eigen smartphone kunt oriënteren, gratis beschikbaar voor Android en iPhone. De app wordt aangeboden bij alle reizen uit onze eigen Eurofun groep. In de app vindt u, naast alle GPS-data, ook uw digitale routeboek en overige informatie. Makkelijker kunnen wij het niet maken!

KAARTEN

Stadsplattegronden van vele etappeplaatsen, zo kunt u het meteen vinden. Tijdens het informatiegesprek ter plaatse worden tips voor de komende reisdagen gegeven en ontvangt u tevens toeristische informatie over de etappes, uw hotelvouchers, overige vouchers, treinkaartjes en andere zaken.

SERVICE HOTLINE

Voor hulp of voor hele speciale gevallen, is onze servicehotline gedurende de hele reis bereikbaar.

**VOOR MEER INFORMATIE EN
BOEKINGEN GA NAAR:**

WWW.ACTIVEONHOLIDAY.COM

Elke dag een beloning!



**WANDELEN
MET CHARME**



WANDELVAKANTIES MET CHARME

Op vakantie net dat beetje meer? Verschillende reizen bieden wij ook aan in een Charme variant, hiervoor hebben wij speciale hotels geselecteerd op een bijzondere locatie, met uitgebreide faciliteiten of u overnacht in een luxere type kamer. Van boetiekhotels tot finca's, van kastelen tot kloosters, van logeren bij wijnboeren op hun wijngaard tot Agriturismo, elk met hun eigen unieke charme en karakter.

Het kan voorkomen dat u verblijft in eenzelfde hotel als bijvoorbeeld in de categorie A, alleen verblijft u bij de Charme categorie dan in een luxere kamer met meer of juist exclusieve extra's zoals een ruim balkon, prachtig uitzicht, toegang tot wellness faciliteiten of is een transfer inclusief.

EEN SELECTIE VAN ONS ONZE WANDELREIZEN MET CHARME:

- Duitsland** – Moezelsteig met Charme
- Oostenrijk** – Sterreis Wolfgangsee met Charme
- Italië** – Merano naar het Gardameer met Charme
- Mallorca** – Finca's op Mallorca met Charme
- Portugal** – Wandelparadijs Madeira met Charme
- Zweden** – Österlenleden met Charme



**WANDELEN
MET DE HOND**



AVONTUUR MET UW TROUWE VIERVOETER

Moeilijk te geloven maar waar, veel honden zijn dol op reizen. En wat zeker waar is, iedere hond is gek op een heerlijke wandeling! Dus waarom niet deze twee combineren en uw hond meenemen op een heerlijke wandelvakantie? Het is een plezier om ze te zien spelen in het water of op de uitgestrekte alpenweiden.

Als u uw hond mee wilt nemen op een wandeltocht, hebben wij de juiste reizen voor u. De selectie strekt zich uit over heel Europa: Oostenrijk, Duitsland, Italië en nog veel meer bestemmingen zijn ideaal om met de hond naartoe te reizen. Niets staat een dierenvakantie-ervaring dus in de weg aangezien de routes en de geselecteerde hotels 'hond-vriendelijk' zijn. Geef bij boeking het ras en de grootte door. Eventuele extra (schoonmaak)kosten dienen ter plaatse voldaan te worden. Zorg er wel voor dat uw hond vooraf over de juiste inentingen en papieren beschikt, en u op de hoogte bent van de regels in het vakantieland.

EEN SELECTIE VAN ONS ONZE WANDELREIZEN MET DE HOND:

- Duitsland** – Panoramaweg Altmühltal
- Frankrijk** – Wijnbergen van de Vogezes
- Oostenrijk** – Wandelen in Salzkammergut
- Zwitserland** – Rondom het meer van Luzern
- Italië** – Rondom het Gardameer
- Slovenië** – Alpe-Adria Trail

Active on
holiday



Voor het volledige aanbod aan wandelreizen met Charme en met de hond ga naar www.activeonholiday.com/wandelvakanties



PEMBROKESHIRE

VAN NEWPORT NAAR ST. DAVIDS



Tourkarakter

actief



Reisduur: 8 dagen
Wandelafstand: 135 km
Reisperiode: maart t/m oktober
Vertrekdag: dagelijks
(Lucht)haven: Cardiff

Boeken vanaf € 1049,00 p.p.

Inbegrepen

- B&B's en Guesthouses
- 7 overnachtingen incl. ontbijt
- Transfers volgens programma
- Bagagetransfers
- Digitale reisbescheiden
- GPS-data
- Service-Hotline



SCAN de QR-CODE voor meer informatie over aankomstdata en prijzen.

Het Pembrokeshire Coast National Park in het zuidwesten van Wales staat bekend om zijn unieke schoonheid met afgelegen en ruige baaien, lange zandstranden, traditionele vissersdorpen en een van de meest spectaculaire kustlijnen van het Britse eiland.

De hoogtepunten in één oogopslag

- Pembroke Castle uit de 12e eeuw
- St Davids Cathedral, een van de oudste gebouwen in het VK
- Vissersdorp Solva, het mooiste dorp van Pembrokeshire

Route

- Dag 1:** Individuele aankomst in Newport
- Dag 2:** Rondwandeling Newport
ca. 5,5 uur | 12 km | ↑ 280 m ↓ 300 m
- Dag 3:** Newport – Fishguard
ca. 6 uur | 19 km | ↑ 400 m ↓ 380 m
- Dag 4:** Fishguard – Trefin
ca. 6,5 uur | 17 km | ↑ 380 m ↓ 290 m
- Dag 5:** Rondwandeling Trefin
ca. 5,5 uur | 14 km | ↑ 230 m ↓ 270 m
- Dag 6:** Trefin – St. Davids
ca. 6,5 uur | 19 km | ↑ 300 m ↓ 280 m
- Dag 7:** Rondwandeling St. Davids
ca. 5,5 uur | 19 km | ↑ 300 m ↓ 280 m
- Dag 8:** Terugreis of verlenging

www.activeonholiday.com

CORNWALL

SOUTH WEST COAST PATH



Tourkarakter

recreatief



Reisduur: 6 dagen
Wandelafstand: 66 km
Reisperiode: maart t/m oktober
Vertrekdag: dagelijks
(Lucht)haven: Londen of Bristol

Boeken vanaf € 779,00 p.p.

Inbegrepen

- B&B's en Guesthouses
- 5 overnachtingen incl. ontbijt
- Bagagetransfers
- Digitale reisbescheiden
- GPS-data
- Service-Hotline



SCAN de QR-CODE voor meer informatie over aankomstdata en prijzen.

Het Pembrokeshire Coast National Park in het zuidwesten van Wales staat bekend om zijn unieke schoonheid met ruige baaien, lange zandstranden, traditionele vissersdorpen en een van de meest spectaculaire kustlijnen van het Britse eiland.

De hoogtepunten in één oogopslag

- Openluchttheater Minack tegen een klif gelegen
- Kaap Cornwall, waar twee oceanen elkaar ontmoeten
- Land's End, het zuidelijkste puntje van Groot-Brittannië

Route

- Dag 1:** Individuele aankomst in St. Ives
- Dag 2:** Zennor
ca. 4 uur | 11 km | ↑ 240 m ↓ 180 m
- Dag 3:** St. Ives – St. Just
ca. 4 uur | 18 km | ↑ 350 m ↓ 310 m
- Dag 4:** St. Just – Porthcurno
ca. 6 uur | 19 km | ↑ 420 m ↓ 490 m
- Dag 5:** Porthcurno – Penzance
ca. 5 uur | 18 km | ↑ 240 m ↓ 290 m
- Dag 6:** Terugreis of verlenging



KANAAL EILANDEN

GUERNSEY, JERSEY EN SARK



Tourkarakter

recreatief



Reisduur: 7 dagen
Wandelafstand: 80 km
Reisperiode: april t/m oktober
Vertrekdag: dagelijks
(Lucht)haven: Jersey/Guernsey

Boeken vanaf € 699,00 p.p.

Inbegrepen

- 2**, 3*** of 4**** Hotels
- 6 overnachtingen incl. ontbijt
- Overtocht Jersey-Guernsey
- Overtocht Guernsey-Sark-Guernsey
- Luchthaventransfers Guernsey en Jersey
- Bagagetransfers
- Uitgebreide reisbescheiden
- GPS-data
- Service-Hotline



SCAN de QR-CODE voor meer informatie over aankomstdata en prijzen.



De Kanaaleilanden, een bijzondere bestemming waar Britse tradities en het Franse levensgevoel elkaar ontmoeten. De eilanden zijn gelegen voor de Normandische kust, op zo'n 20 km van St. Malo, en zijn onmiskenbaar Brits, maar hebben Franse wortels wat zorgt voor de ideale mix van Engelse sfeer en Franse flair.

De hoogtepunten in één oogopslag

- Elizabeth Castle op Jersey
- Zeevruchten eten op Guernsey
- Wilde bloemen en vlinders op Sark

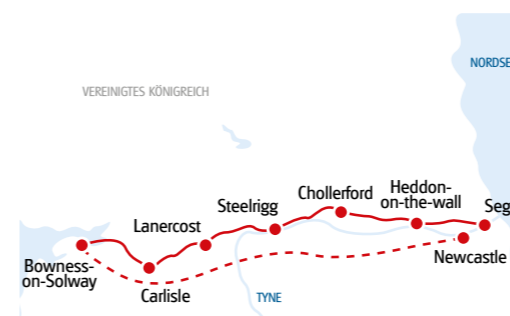
Route

- Dag 1:** Individuele aankomst in St. Hélier, Jersey
ca. 3 uur | 10 km | ↑ 280 m ↓ 360 m
- Dag 2:** Corbière en Saint Aubin
ca. 5 uur | 13 km | ↑ 180 m ↓ 220 m
- Dag 3:** St. John's Church en L'Etacq
ca. 5,5 uur | 18 km | ↑ 250 m ↓ 340 m
- Dag 4:** Jersey – Guernsey
ca. 2,5 uur | 6 km | ↑ 110 m ↓ 150 m
- Dag 5:** Guernsey – Sark – Guernsey
ca. 4,5 uur | 14 km | ↑ 340 m ↓ 340 m
- Dag 6:** Icart Point en Pleinmont
ca. 5,5 uur | 19 km | ↑ 350 m ↓ 400 m
- Dag 7:** Terugreis of verlenging

www.activeonholiday.com

HADRIAN'S WALL

VAN NEWCASTLE NAAR BOWNESS-ON-SOLWAY



Tourkarakter

uitdagent



Reisduur: 8 dagen
Wandelafstand: 135 km
Reisperiode: maart t/m oktober
Vertrekdag: dagelijks
(Lucht)haven: Newcastle

Boeken vanaf €899,00 p.p.

Inbegrepen

- 3*** Hotels, B&B's en Guesthouses
- 7 overnachtingen incl. ontbijt
- Bagagetransfers
- Digitale reisbescheiden
- GPS-data
- Service-Hotline



SCAN de QR-CODE voor meer informatie over aankomstdata en prijzen.

Hadrian's Wall is een historische pelgrimsroute door het adembenemende landschap van Noord-Engeland naar Zuid-Schotland. Dit iconische wandelpad volgt het spoor van de oude Romeinse muur, die in de 2e eeuw werd gebouwd onder keizer Hadrianus.

De hoogtepunten in één oogopslag

- Romeins fort en museum Segedunum
- Zoutmoerassen van Solway Firth
- Romeinse Fort Vindolanda, een van de belangrijkste vondsten van Europa

Route

- Dag 1:** Individuele aankomst in Newcastle
- Dag 2:** Newcastle – Wallsend – Heddon-on-the-Wall
ca. 6-7 uur | 24 km | ↑ 110 m ↓ 110 m
- Dag 3:** Heddon-on-the-Wall – Chollerford
ca. 6-7 uur | 24 km | ↑ 420 m ↓ 380 m
- Dag 4:** Chollerford – Once Brewed
ca. 5,5 uur | 21 km | ↑ 350 m ↓ 360 m
- Dag 5:** Once Brewed – Banks
ca. 6 uur | 20 km | ↑ 420 m ↓ 350 m
- Dag 6:** Banks – Carlisle
Ca. 6-7 uur | 20 km | ↑ 270 m ↓ 400 m
- Dag 7:** Carlisle – Bowness on Solway – Carlisle
Ca. 6-7 uur | 26 km | ↑ 80 m ↓ 90 m
- Dag 8:** Terugreis of verlenging



THE DINGLE WAY

SCHIEREILAND VOL IERSE TRADITIES



Tourkarakter

actief



Reisduur: 8 dagen
Wandelafstand: 101 km
Reisperiode: maart t/m oktober
Vertrekdag: dagelijks
Luchthaven: Dublin of Cork

Boeken vanaf €1159,00 p.p.

Inbegrepen

- Traditionele landelijke B&B's
- 7 overnachtingen incl. ontbijt
- Transfers volgens programma
- Bagagetransfers
- Uitgebreide reisbescheiden
- GPS-data
- Service-Hotline



SCAN de QR-CODE voor meer informatie over aankomstdata en prijzen.

Romantische natuur, adembenemende uitzichtpunten, charmante dorpjes, afgelegen baaien en historische plaatsen kenmerken het Ierse schiereiland Dingle waar nog de Gaelic taal wordt gesproken. Grote steden of mensenmassa's treft u hier niet aan.

De hoogtepunten in één oogopslag

- Beklim de 852m hoge Mount Brandon
- Traditionele whisky distilleerderijen
- Ga op dolfijnen safari vanuit Dingle

Route

- Dag 1:** Individuele aankomst in Tralee
- Dag 2:** Tralee – Camp
ca. 5,5 uur | 18 km | ↑ 300 m ↓ 270 m
- Dag 3:** Camp – Annascaul
ca. 6 uur | 18 km | ↑ 390 m ↓ 390 m
- Dag 4:** Annascaul – Dingle
ca. 3-6 uur | 11-21 km | ↑ 400 m ↓ 420 m
- Dag 5:** Dingle – Dunquin
ca. 4 uur | 14 km | ↑ 520 m ↓ 500 m
- Dag 6:** Dunquin – Feohanagh
ca. 6 uur | 15 km | ↑ 70 m ↓ 50 m
- Dag 7:** Feohanagh – Brandon Pier
ca. 6 uur | 15 km | ↑ 620 m ↓ 640 m
- Dag 8:** Terugreis of verlenging

www.activeonholiday.com



Tourkarakter

actief



Reisduur: 8 dagen
Wandelafstand: 112 km
Reisperiode: maart t/m oktober
Vertrekdag: dagelijks
Luchthaven: Dublin

Boeken vanaf €1215,00 p.p.

Inbegrepen

- Traditionele landelijke B&B's
- 7 overnachtingen incl. ontbijt
- Transfers volgens programma
- Bagagetransfers
- Uitgebreide reisbescheiden
- GPS-data
- Service-Hotline



SCAN de QR-CODE voor meer informatie over aankomstdata en prijzen.

THE WICKLOW WAY

OUDSTE BEWEGWIJZERDE PAD VAN IERLAND

Het oudste langeafstandswandelpad van Ierland voert door enkele van de meest adembenemende landschappen van Ierland. Bergen, hooggelegen meren, steile gletsjervalleien, snelstromende bergstromen, bossen en landbouwgrond.

De hoogtepunten in één oogopslag

- National Park Wickow Mountains
- Dublin, unieke stad met zijn Ierse pubs
- Het 'Guinness Lake' van Lough Tay

Programma

- Dag 1:** Individuele aankomst in Tinahely
- Dag 2:** Tinahely – Moyne
ca. 5 uur | 17 km | ↑ 470 m ↓ 395 m
- Dag 3:** Moyne – Glenmalure
ca. 6 tot 7 uur | 25 km | ↑ 810 m ↓ 880 m
- Dag 4:** Glenmalure – Glendalough – Laragh
ca. 5 uur | 17 km | ↑ 600 m ↓ 600 m
- Dag 5:** Laragh – Roundwood
ca. 3 tot 6 uur | 12 tot 20 km | ↑ 430 m ↓ 350 m
- Dag 6:** Roundwood – Enniskerry
ca. 5 tot 6 uur | 19 km | ↑ 620 m ↓ 690 m
- Dag 7:** Enniskerry – Dublin
ca. 6 uur | 22 km | ↑ 650 m ↓ 720 m
- Dag 8:** Terugreis of verlenging



ÖSTERLENLEDEN

DOORKRUIS DE ZWEEDSE PROVENCE

Foto Copyright © Mickael Tannus



Tourkarakter

actief



Reisduur: 8 dagen
Wandelafstand: 104 km
Reisperiode: mei t/m oktober
Vertrekdag: dagelijks
Afstand vanaf Arnhem: 811 km

Boeken vanaf €1229,00 p.p.

Inbegrepen

- Landelijke B&B's en pensions
- 7 overnachtingen incl. ontbijt
- Retourtransfer Alunbruket-Brösarp
- Diner in Alunbruket
- Bagagetransfers
- Uitgebreide reisbescheiden
- Service-Hotline



SCAN de QR-CODE voor meer informatie over aankomstdata en prijzen.

Het zuiden van Zweden zal u vanaf het eerste moment betoveren. Wandel langs de betoverende zuidkust, indrukwekkende kliffen en pittoreske dorpjes. Via rustige paden door eiken- en dennenbossen, kilometers wit zand en indrukwekkende rotsformaties.

De hoogtepunten in één oogopslag

- Grootste Zweedse Vikingmonument, het stenen schip Ale Stenar,
- Stenshuvud National Park
- Nybroån rivier, beroemd door de zilverzalm

Programma

- Dag 1:** Individuele aankomst in Ystad
- Dag 2:** Ystad – Kåseberga
ca. 5,5 uur | 21 km | ↑ 190 m ↓ 190 m
- Dag 3:** Kåseberga – Skillinge
ca. 5-6 uur | 22 km | ↑ 140 m ↓ 140 m
- Dag 4:** Skillinge – Simrishamn
ca. 3,5 uur | 13 km | ↑ 240 m ↓ 260 m
- Dag 5:** Simrishamn – Kivik
ca. 6 uur | 22 km | ↑ 270 m ↓ 220 m
- Dag 6:** Kivik – Brösarp
ca. 3,5 uur | 12 km | ↑ 290 m ↓ 260 m
- Dag 7:** Brösarp – Alunbruket
ca. 4 uur | 14 km | ↑ 640 m ↓ 640 m
- Dag 8:** Terugreis of verlenging

www.activeonholiday.com



Tourkarakter

actief



Reisduur: 8 dagen
Wandelafstand: 104 km
Reisperiode: mei t/m september
Vertrekdag: vrijdag t/m dinsdag
Afstand vanaf Arnhem: 733 km

Boeken vanaf €1099,00 p.p.

Inbegrepen

- 3*** en 4**** Hotels
- 7 overnachtingen incl. ontbijt
- Lunchpakket dag 3 en 4
- Persoonlijke welkomstmeeting (Duits, Engels)
- Bagagetransfers
- Uitgebreide reisbescheiden
- GPS-data en navigatie-app
- Service-Hotline



SCAN de QR-CODE voor meer informatie over aankomstdata en prijzen.

MOLS BJERGE TRAIL

LEADING QUALITY TRAIL JUTLAND

Leading Quality Trail, er zijn in Europa maar twintig wandelpaden die deze titel mogen voeren, en Denemarken heeft er eentje! De Molsroute voert door het spectaculaire landschap van Jutland en het prachtige natuurpark Mols Bjerge.

De hoogtepunten in één oogopslag

- Het vogelleven bij de vogeltoren bij Stubbe Sø en de wilde paarden
- Wandel over de oudste middeleeuwse geplaveide weg van Denemarken
- Mysterieuze grafheuvels uit de bronstijd

Programma

- Dag 1:** Individuele aankomst in Aarhus
- Dag 2:** Aarhus – Rønde
ca. 4 uur | 15 km | ↑ 80 m ↓ 80 m
- Dag 3:** Kalø Etappe
ca. 4,5 uur | 17 km | ↑ 185 m ↓ 115 m
- Dag 4:** Rønde – Femmøller
ca. 3-4 uur | 15 km | ↑ 160 m ↓ 160 m
- Dag 5:** Mountain Trail
ca. 4-5 uur | 17 km | ↑ 200 m ↓ 270 m
- Dag 6:** Femmøller – Ebeltoft
ca. 5-6 uur | 21 km | ↑ 500 m ↓ 500 m
- Dag 7:** Gåsehage Etappe
ca. 5-6 uur | 21 km | ↑ 300 m ↓ 300 m
- Dag 8:** Terugreis of verlenging



OVER DE E5 DOOR DE ALPEN

VAN OBERSTDORF NAAR MERANO



Tourkarakter



sportief

Reisduur: 8 dagen
Wandelaafstand: 81 km
Reisperiode: juni t/m september
Vertrekdag: donderdag, zaterdag (5/7-3/8), zondag
Afstand vanaf Arnhem: 726 km

Boeken vanaf €1299,00 p.p.

Inbegrepen

- 3*** en 4**** Hotels
- 7 overnachtingen incl. ontbijt
- Lechweg kaas in Steeg
- Bergrit Venet-kabelbaan
- Dalvaart kabelbaan Hirzer
- Treinrit St. Anton-Zams
- Persoonlijke welkomstmeeting (Duits, Engels)
- Bagagetransfers
- Uitgebreide reisbescheiden
- GPS-data en navigatie-app
- Service-Hotline



SCAN de QR-CODE voor meer informatie over aankomstdata en prijzen.



De "mooiste van alle Alpentochten", wandel door de groene Allgäu, de bergen van Zuid-Tirol, via het betoverende Passeiertal naar het mediterrane Merano. Fantastische natuurspektakels met brullende watervallen, kristalheldere beekjes, schilderachtige valleien en indrukwekkende bergpassen.

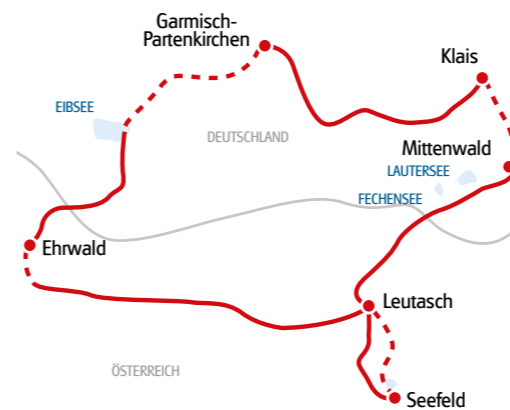
De hoogpunten in één oogopslag

- Adrealine op de Holzgauer hangbrug
- Zuid-Tirolse gastvrijheid en heerlijke culinaire hoogstandjes
- Trekking door hoogalpine gebieden met adembenemende bergpanorama's

Programma

- Dag 1:** Individuele aankomst in Oberstdorf
- Dag 2:** Oberstdorf – Steeg
ca. 6 uur | 14 km | ↑ 990 m ↓ 900 m
- Dag 3:** Steeg – St. Anton
ca. 5,5 uur | 14 km | ↑ 900 m ↓ 1100 m
- Dag 4:** St. Anton – Pitztal + treinrit
ca. 5 uur | 11 km | ↑ 350 m ↓ 1490 m
- Dag 5:** Pitztal – Ötztal
ca. 6 uur | 13 km | ↑ 1250 m ↓ 950 m
- Dag 6:** Ötztal – Passeier Vallei
ca. 6 uur | 15 km | ↑ 1000 m ↓ 1000 m
- Dag 7:** Passeier Vallei – Merano
ca. 6 uur | 14 km | ↑ 1490 m ↓ 250 m
- Dag 8:** Terugreis of verlenging

www.activeonholiday.com



Tourkarakter

actief



Reisduur: 7 dagen
Wandelaafstand: 70 km
Reisperiode: mei t/m oktober
Vertrekdag: dagelijks
Afstand vanaf Arnhem: 804 km

Boeken vanaf €829,00 p.p.

Inbegrepen

- 3*** Hotels en Gasthöfen
- 6 overnachtingen incl. ontbijt
- Dalvaart Ehrwald kabelbaan
- Zugspitzbahn Eibsee-Garmisch
- Persoonlijke welkomstmeeting (Duits, Engels)
- Bagagetransfers
- Uitgebreide reisbescheiden
- GPS-data en navigatie-app
- Service-Hotline



SCAN de QR-CODE voor meer informatie over aankomstdata en prijzen.

DE ZUGSPITZE

RONDOM DE HOOGSTE BERG VAN DUITSLAND

De hoogste berg van Duitsland begeleidt u langs beroemde bergketens, door bossen, romantische kloven en betoverende dorpen. Het Oostenrijkse Tirol en het Duitse Beieren laten de Alpen van een bijzonder mooie kant zien.

De hoogpunten in één oogopslag

- De schilderachtige vallei Gaistal
- Het spel van licht en schaduw in de Partnachklamm
- Bavarische tradities in het Olympische Garmisch-Partenkirchen

Programma

- Dag 1:** Individuele aankomst in Garmisch-Partenkirchen
- Dag 2:** Garmisch – Mittenwald
ca. 5 uur | 16 km | ↑ 640 m ↓ 430 m
- Dag 3:** Mittenwald – Leutasch
ca. 4 uur | 14 km | ↑ 220 m ↓ 30 m
- Dag 4:** Rondwandeling Leutasch Vallei
ca. 4 uur | 11 km | ↑ 350 m ↓ 350 m
- Dag 5:** Leutasch – Ehrwald + kabelbaan
ca. 5 uur | 17 km | ↑ 440 m ↓ 290 m
- Dag 6:** Ehrwald – Garmisch-Partenkirchen
ca. 4,5 uur | 12 km | ↑ 540 m ↓ 510 m
- Dag 7:** Terugreis of verlenging



RHEINSTEIG

VAN RÜDESHEIM NAAR KOBLENZ



Tourkarakter

uitdagend



Reisduur: 5, 8, 11 dagen
Wandelafstand: 70, 111, 170 km
Reisperiode: maart t/m oktober
Vertrekdag: dagelijks
Afstand vanaf Arnhem: 349 km

Boeken vanaf €879,00 p.p.

Inbegrepen

- 3*** Hotels en Gasthöfen
- 7 overnachtingen incl. ontbijt
- Wijnproeverij
- Bagagetransfers
- Uitgebreide reisbescheiden
- GPS-data en navigatie-app
- Service-Hotline



SCAN de QR-CODE voor meer informatie over aankomstdata en prijzen.

De Rheinsteig is een adembenemend langeafstandswandelpad dat zich uitstrekt langs de oevers van de majestueuze Rijn, een van de meest iconische rivieren van Europa. Mainz-Koblenz in 11 dagen of 5 dagen Rüdesheim-St. Goarshausen is ook mogelijk.

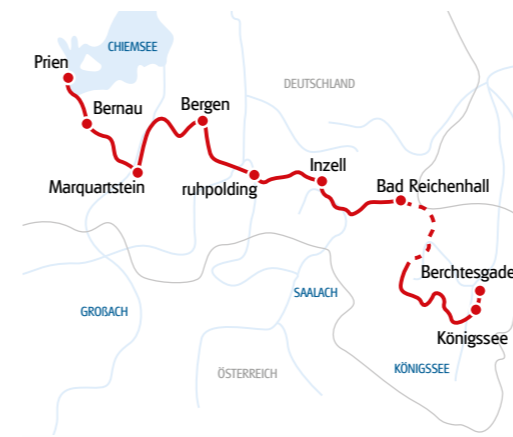
De hoogtepunten in één oogopslag

- De rots van de Loreley
- Koblenz met het imposante Deutsche Eck
- Betoverende wijnstadje Rüdesheim

Programma

- Dag 1:** Individuele aankomst in Rüdesheim
- Dag 2:** Rüdesheim – Lorch
ca. 6 uur | 21 km | ↑ 660 m ↓ 680 m
- Dag 3:** Lorch – Dörscheid
ca. 5 uur | 13 km | ↑ 460 m ↓ 460 m
- Dag 4:** Dörscheid – St. Goarshausen
ca. 6 uur | 19 km | ↑ 590 m ↓ 620 m
- Dag 5:** St. Goarshausen – Kamp-Bornhofen
ca. 6 uur | 21 km | ↑ 690 m ↓ 700 m
- Dag 6:** Kamp-Bornhofen – Braubach
ca. 5,5 uur | 17 km | ↑ 620 m ↓ 620 m
- Dag 7:** Braubach – Koblenz
ca. 5,5 uur | 20 km | ↑ 690 m ↓ 680 m
- Dag 8:** Terugreis of verlenging

www.activeonholiday.com



Tourkarakter

uitdagend



Reisduur: 8 dagen
Wandelafstand: 105 km
Reisperiode: mei t/m september
Vertrekdag: vrijdag t/m zondag
Afstand vanaf Arnhem: 811 km

Boeken vanaf €979,00 p.p.

Inbegrepen

- 3*** Hotels en Gasthöfen
- 7 overnachtingen incl. ontbijt
- Bergbaan Hochfellen
- Ruhpoldingcard
- Treinrit Bad Reichenhall-Bischofswiesen
- Toegang Zoutmijn Bad Reichenhall
- Persoonlijke welkomstmeeting
- Bagagetransfers
- Uitgebreide reisbescheiden
- GPS-data en navigatie-app
- Service-Hotline



SCAN de QR-CODE voor meer informatie over aankomstdata en prijzen.

SALZALPENSTEIG

VAN CHIEMSEE NAAR KÖNIGSSEE

Wandel via historische zoutwegen dwars door de Beierse Zoutalpen van de schilderachtige Chiemsee naar de majestueuze Königssee en Berchtesgaden via schilderachtige wandelpaden, charmante dorpjes voormalige zoutmijnen.

De hoogtepunten in één oogopslag

- Bad Reichenhall met zijn geneeskrachtige zoutbronnen
- Königssee met de St. Bartholomä kerk
- Schnappenkirchlein met uitzicht op de Chiemsee

Programma

- Dag 1:** Individuele aankomst aan de Chiemsee
- Dag 2:** Chiemsee – Marquartstein
ca. 5-6 uur | 21 km | ↑ 490 m ↓ 470 m
- Dag 3:** Marquartstein – Bergen
ca. 5-6 uur | 17 km | ↑ 800 m ↓ 700 m
- Dag 4:** Bergen – Ruhpolding + kabelbaan
ca. 4-5 uur | 14 km | ↑ 150 m ↓ 1100 m
- Dag 5:** Ruhpolding – Inzell
ca. 4-5 uur | 16 km | ↑ 400 m ↓ 400 m
- Dag 6:** Inzell – Bad Reichenhall
ca. 5,5 uur | 20 km | ↑ 400 m ↓ 600 m
- Dag 7:** Bad Reichenhall – Königssee/Berchtesgaden
ca. 5-6 uur | 17 km | ↑ 1100 m ↓ 1100 m
- Dag 8:** Terugreis of verlenging



MOEZEL- EN EIFELSTEIG

VAN PERL NAAR TRIER



Tourkarakter

actief

Reisduur: 7 dagen
Wandelafstand: 107 km
Reisperiode: maart t/m oktober
Vertrekdag: dagelijks
Afstand vanaf Arnhem: 302 km

Boeken vanaf €769,00 p.p.

Inbegrepen

- 3*** Hotels en Gasthöfen
- 6 overnachtingen incl. ontbijt
- Boottocht over de Moezel
- Wijnproeverij
- Bagagetransfers
- Uitgebreide reisbescheiden
- GPS-data en navigatie-app
- Service-Hotline



SCAN de QR-CODE voor meer informatie over aankomstdata en prijzen.

Kronkelende paden, schilderachtige dorpjes en adembenemende uitzichten op de rivier de Moezel en de omliggende heuvels, dwars door de prachtige Moezel- en Eifelvallei, wijngaarden en historische stadjes met culturele hoogtespunten.

De hoogtespunten in één oogopslag

- De ruïne van kasteel Ramstein op de Eifelsteig
- Trier, oudste stad van Duitsland, met de Porta Nigra
- Nittel an der Mosel, een geheime tip voor wijnliefhebbers

Programma

- Dag 1:** Individuele aankomst in Perl
- Dag 2:** Perl – Palzem
ca. 5 tot 6 uur | 22 km | ↑ 400 m ↓ 450 m
- Dag 3:** Palzem – Nittel
ca. 4,5 uur | 16 km | ↑ 300 m ↓ 350 m
- Dag 4:** Nittel – Trier
ca. 5,5 uur | 22 km | ↑ 450 m ↓ 450 m
- Dag 5:** Rondwandeling Trier
ca. 2 tot 3 uur | 10 km | ↑ 150 m ↓ 150 m
- Dag 6:** Eifelsteig
ca. 5 uur | 19 km | ↑ 550 m ↓ 500 m
- Dag 7:** Terugreis of verlenging

www.activeonholiday.com



Tourkarakter

actief

Reisduur: 7, 9 dagen
Wandelafstand: 158 km
Reisperiode: april t/m oktober
Vertrekdag: dagelijks
Afstand vanaf Arnhem: 598 km

Boeken vanaf €899,00 p.p.

Inbegrepen

- 3*** Hotels en Gasthöfen
- 8 overnachtingen incl. ontbijt
- Boottocht Weltenburg-Kelheim
- Bagagetransfers
- Uitgebreide reisbescheiden
- GPS-data en navigatie-app
- Service-Hotline



SCAN de QR-CODE voor meer informatie over aankomstdata en prijzen.

ALTMÜHLTAL IN BEIEREN

VAN TRECHTLINGEN NAAR KELHEIM

Een betoverende wandelroute door Beieren langs de kabbelende Altmühl rivier, door weelderige valleien, imposante kalkstenen kliffen, spectaculaire uitzichten, fossielen, kastelen en uitgestrekte bossen. De 7-daagse variant eindigt in Beilngries.

De hoogtespunten in één oogopslag

- Volg de langzaamste rivier van Duitsland
- Markante rotsformatie, de Twaalf Apostelen
- Eichstätt met dinosaurussen in het Juramuseum

Programma

- Dag 1:** Individuele aankomst in Treuchtlingen
- Dag 2:** Treuchtlingen – Pappenheim
ca. 4 uur | 14 km | ↑ 280 m ↓ 290 m
- Dag 3:** Pappenheim – Dollnstein
ca. 5 tot 6 uur | 25 km | ↑ 650 m ↓ 650 m
- Dag 4:** Dollnstein – Eichstätt
ca. 5 uur | 25 km | ↑ 650 m ↓ 650 m
- Dag 5:** Eichstätt – Kipfenberg
ca. 6 uur | 26 km | ↑ 720 m ↓ 740 m
- Dag 6:** Kipfenberg – Beilngries
ca. 5,5 tot 6 uur | 24 km | ↑ 540 m ↓ 550 m
- Dag 7:** Beilngries – Riedenburg
ca. 7,5 of 3 uur + busrit | 35 km | ↑ 680 m ↓ 700 m
- Dag 8:** Riedenburg – Kelheim
ca. 5,5 uur | 19 km | ↑ 470 m ↓ 470 m
- Dag 9:** Terugreis of verlenging



WANDELPARADIJS RÜGEN

DE PAREL VAN DE OOSTZEE



Tourkarakter

actief



Reisduur: 8 dagen
Wandelaafstand: 125 km
Reisperiode: april t/m oktober
Vertrekdag: dagelijks
Afstand vanaf Arnhem: 674 km

Boeken vanaf €879,00 p.p.

Inbegrepen

- 2** tot 4**** Hotels en Gasthöfen
- 7 overnachtingen incl. ontbijt
- Overtocht Stralsund-Hiddensee
- Overtocht Hiddensee-Rügen
- Treinrit Putbus-Stralsund
- Bagagetransfers
- Uitgebreide reisbescheiden
- GPS-data
- Service-Hotline



SCAN de QR-CODE voor meer informatie over aankomstdata en prijzen.

Het grootste eiland van Duitsland is een wandelparadijs gelegen aan de Baltische kust. Hanzesteden, idyllische stranden aan de Oostzee en het Nationaal Park Jasmund met dichte beukenbossen en uitkijkpunten die adembenemende panorama's.

De hoogtepunten in één oogopslag

- NP Jasmund met de krijtrotsen van Rügen
- Stoomtrein "Rasender Roland"
- De schilderachtige badplaats Binz

Programma

- Dag 1:** Individuele aankomst in Stralsund
- Dag 2:** Stralsund – Hiddensee – Wittow
ca. 4 uur | 12 tot 18 km | ↑ 10 m ↓ 10 m
- Dag 3:** Kaap Arkoma
ca. 6 uur | 24 km | ↑ 110 m ↓ 110 m
- Dag 4:** Wittow – Jasmund National Park – Sassnitz
ca. 6 uur | 25 km | ↑ 220 m ↓ 300 m
- Dag 5:** Sassnitz – Binz/Sellin
ca. 4 tot 6 uur | 18 tot 26 km | ↑ 220 m ↓ 300 m
- Dag 6:** Sellin, Baabe en Göhren
ca. 3 tot 5 uur | 14 tot 22 km | ↑ 10 m ↓ 10 m
- Dag 7:** Binz/Sellin – Stralsund
ca. 5 uur | 20 km | ↑ 260 m ↓ 230 m
- Dag 8:** Terugreis of verlenging

www.activeonholiday.com



Tourkarakter

uitdagent



Reisduur: 8 dagen
Wandelaafstand: 123 km
Reisperiode: mei t/m september
Vertrekdag: dagelijks
Afstand vanaf Arnhem: 742 km

Boeken vanaf €869,00 p.p.

Inbegrepen

- 3*** Hotels en Gasthöfen
- 7 overnachtingen incl. ontbijt
- Bagagetransfers
- Uitgebreide reisbescheiden
- GPS-data en navigatie-app
- Service-Hotline



SCAN de QR-CODE voor meer informatie over aankomstdata en prijzen.

SCHLUCHTENSTEIG

ZWARTE WOOD

AVONTUURLIJKE ROUTE DOOR ZEVEN KLOVEN

Smalle paadjes langs klaterende beekjes en donderende watervallen, gigantische varens, torenhoge dennenbomen en steile rotsen. Het mysterieuze zuidelijke Zwarte Woud met panoramische vergezichten tot aan de Alpen en de beroemde Schwarzwälder Kirschtorte.

De hoogtepunten in één oogopslag

- Het stuwmeer Schluchsee is een origineel gletsjermeer
- De 62m hoge Dom van St. Blasien
- Wutachschlucht, met zijn steile rotswanden en Wutach rivier

Programma

- Dag 1:** Individuele aankomst in Stühlingen
- Dag 2:** Stühlingen – Wutachkloof – Blumberg
ca. 5-6 uur | 18 km | ↑ 600 m ↓ 340 m
- Dag 3:** Blumberg – Schleifenbachklamm – Schattenmühle
ca. 6 uur | 25 km | ↑ 470 m ↓ 450 m
- Dag 4:** Schattenmühle – Schluchtensteig – Fischbach
ca. 6 uur | 18 km | ↑ 700 m ↓ 330 m
- Dag 5:** Fischbach – Bannwaldkloof – St. Blasien
ca. 6 uur | 20 km | ↑ 440 m ↓ 740 m
- Dag 6:** St. Blasien – Hohwehrakloof – Todtmoos
ca. 6 uur | 19 km | ↑ 620 m ↓ 560 m
- Dag 7:** Todtmoos – Wehraschlucht – Wehr
ca. 7 uur | 23 km | ↑ 580 m ↓ 1020 m
- Dag 8:** Terugreis of verlenging



MALERWEG

SCHILDERSPAD DOOR HET SÄCHSISCHE SCHWEIZ



Tourkarakter

actief

Reisduur: 7 dagen
Wandelaafstand: 70 km
Reisperiode: april t/m oktober
Vertrekdag: dagelijks
Afstand vanaf Arnhem: 692 km

Boeken vanaf €925,00 p.p.

Inbegrepen

- 3*** tot 4**** Hotels en Gasthöfen
- 6 overnachtingen incl. ontbijt
- Halfpension
- Transfers volgens programma
- Bagagetransfers
- Uitgebreide reisbescheiden
- GPS-data
- Service-Hotline



SCAN de QR-CODE voor meer informatie over aankomstdata en prijzen.

Wandel door de meest fascinerende rots wereld van het Elbeandsteengebergte, een onuitputtelijke overvloed aan bizarre rotsformaties, wildromantische kloven en adembenemende uitzichten in het Sächsische Schweiz.

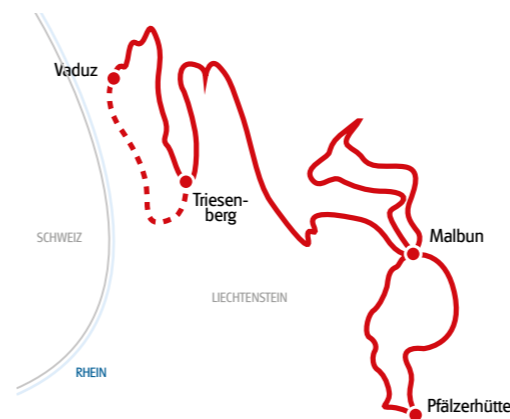
De hoogtoppen in één oogopslag

- Grotten van Kleinhennersdorf
- Lichtenhain waterval
- De beroemde Bastei-brug

Programma

- Dag 1:** Individuele aankomst in Bad Schandau
- Dag 2:** Bad Schandau – Kuuroord Rathen
ca. 6 uur | 18 km | ↑ 680 m ↓ 680 m
- Dag 3:** Kuuroord Rathen – Bastei rotsformaties – Königstein/Kuuroord Rathen
ca. 4 uur | 11 km | ↑ 470 m ↓ 480 m
- Dag 4:** Königstein/Kuuroord Rathen – Kuuroord Gohrisch
ca. 6 uur | 17 km | ↑ 700 m ↓ 540 m
- Dag 5:** Kuuroord Gohrisch – Krippen/Bad Schandau
ca. 4 uur | 10 km | ↑ 290 m ↓ 450 m
- Dag 6:** Krippen/Bad Schandau – Lichtenhainer Wasserfall – Bad Schandau
ca. 5 uur | 14 km | ↑ 530 m ↓ 460 m
- Dag 7:** Terugreis of verlenging

www.activeonholiday.com



Tourkarakter

actief

Reisduur: 6 dagen
Wandelaafstand: 47 km
Reisperiode: juni t/m september
Vertrekdag: dagelijks
Afstand vanaf Arnhem: 801 km

Boeken vanaf €889,00 p.p.

Inbegrepen

- 3*** Hotels en pensions
- 5 overnachtingen incl. ontbijt
- Driedaagse avonturenpas Liechtenstein
- SchweizMobil-Plus jaarabonnement
- Bagagetransfers
- Uitgebreide reisbescheiden
- GPS-data en navigatie-app
- Service-Hotline



SCAN de QR-CODE voor meer informatie over aankomstdata en prijzen.

VORSTENDOM LIECHTENSTEIN

AVONTUURLIJKE ROUTE DOOR ZEVEN KLOVEN

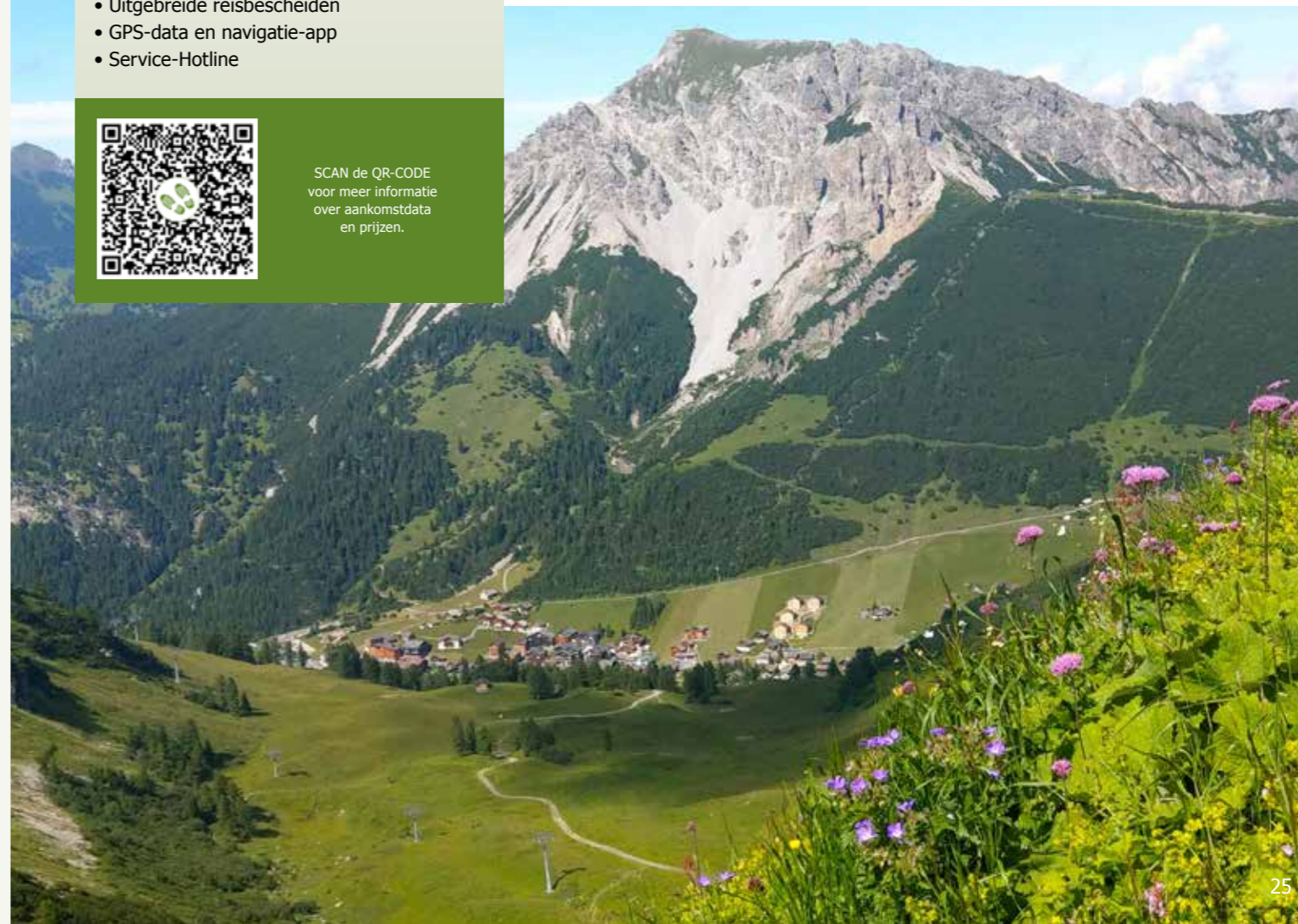
Het dwergstaatje is met zijn dertig bergtoppen een waar wandelparadijs, met frisse berglucht, eeuwenoude tradities, culturele bezienswaardigheden en gastronomie die tot culinaire kunst is verheven.

De hoogtoppen in één oogopslag

- Vaduz met Schloss Vaduz
- De Walser Sagenweg met zijn legendes
- Liechtenstein-Weg met panorama's en idyllische rustplekjes

Programma

- Dag 1:** Individuele aankomst in Vaduz
- Dag 2:** Vaduz – Triesenberg – Vaduz
ca. 4 uur | 10 km | ↑ 700 m ↓ 250 m
- Dag 3:** Vaduz – Malbun
ca. 4 uur | 11 km | ↑ 550 m ↓ 450 m
- Dag 4:** Rondwandeling Schönberg
ca. 4,5 uur | 12 km | ↑ 600 m ↓ 600 m
- Dag 5:** Rondwandeling Pfälzerhütte of Huttenvariant Malbun – Pfälzhut
ca. 6,5 uur | 14 km | ↑ 950 m ↓ 1300 m
- Dag 6:** Terugreis of verlenging of Huttenvariant Pfälzhut – Malbun
ca. 2,5 uur | 6 km | ↑ 100 m ↓ 600 m



HOOGTEPUNTEN VAN DE MONT BLANC

RONDOM HET DAK VAN EUROPA



Tourkarakter



sportief

Reisduur: 8 dagen
Wandelafstand: 93 km
Reisperiode: juni t/m september
Vertrekdag: dagelijks
Afstand vanaf Arnhem: 857 km

Boeken vanaf €1485,00 p.p.

Inbegrepen

- 3*** Hotels en pensions
- 7 overnachtingen incl. ontbijt
- Transfers volgens programma
- Bagagetransfers
- Uitgebreide reisbescheiden
- GPS-data en navigatie-app
- Service-Hotline



SCAN de QR-CODE voor meer informatie over aankomstdata en prijzen.

De Tour de Mont Blanc is de crème de la crème voor liefhebbers van trekking en getrainde benen, langs de hoogtoppen door Frankrijk, Zwitserland en Italië rond het dak van Europa waarbij u in één reis de "Most Wanted" bergtoppen in Europa beklimt.

De hoogtoppen in één oogopslag

- Rifugio Elisabetta. De traditionele Italiaanse berghut
- Grüazi in Wallis met de piramidevormige Matterhorn
- De Mont Blanc met het Lac Blanc-bergmeer

Programma

- Dag 1:** Individuele aankomst in Martigny
Dag 2: Martigny – Argentiere + transfer
ca. 5 uur | 15 km | ↑ 1070 m ↓ 1095 m
Dag 3: Argentiere – Chamonix
ca. 6 uur | 14 km | ↑ 1560 m ↓ 780 m
Dag 4: Chamonix – Bourg Saint-Maurice + transfers
ca. 6,5 uur | 18 km | ↑ 1385 m ↓ 960 m
Dag 5: Bourg-Saint-Maurice – Courmayeur + transfer
ca. 4,5 uur | 15 km | ↑ 765 m ↓ 915 m
Dag 6: Rondwandeling Val Ferret
ca. 5 uur | 17 km | ↑ 1160 m ↓ 640 m
Dag 7: Courmayeur – La Fouly
ca. 4,5 uur | 14 km | ↑ 775 m ↓ 1025 m
Dag 8: Terugreis of verlenging

www.activeonholiday.com



Tourkarakter

uitdagend

Reisduur: 7 dagen
Wandelafstand: 67 km
Reisperiode: juni t/m september
Vertrekdag: dagelijks
Afstand vanaf Arnhem: 930 km

Boeken vanaf €1325,00 p.p.

Inbegrepen

- 3*** en 4**** Hotels en 1x Berghut
- 7 overnachtingen incl. ontbijt
- Diner in berghut Diavolezza
- Bergbaantochten volgens programma
- SchweizMobil-Plus Jaarabonnement
- Bagagetransfers
- Uitgebreide reisbescheiden
- GPS-data en navigatie-app
- Service-Hotline



SCAN de QR-CODE voor meer informatie over aankomstdata en prijzen.

BERNINA TOUR

BERNINA MASSIEF IN HET ENGADIN

Een adembenemend berggebied met zijn indrukwekkende landschappen en charmante dorpjes, majestueuze bergtoppen, glinsterende gletsjers en schilderachtige valleien. Geniet van de zonsondergang over de toppen van het Bernina-massief.

De hoogtoppen in één oogopslag

- Gletsjers van Munt Pers en Morteratsch
- Silsersee aan de Malojapas
- Dineren in de berghut Diavolezza

Programma

- Dag 1:** Individuele aankomst in Poschiavo
Dag 2: Poschiavo – Bernina Pass
ca. 4 uur | 11 km | ↑ 965 m ↓ 100 m
Dag 3: Bernina Pass – Diavolezza
ca. 5 uur | 13 km | ↑ 1245 m ↓ 530 m
Dag 4: Diavolezza – Pontresina
ca. 5 uur | 14 km | ↑ 875 m ↓ 1125 m
Dag 5: Pontresina – Surlej
ca. 5 uur | 14 km | ↑ 1075 m ↓ 170 m
Dag 6: Surlej – Maloja
ca. 4 uur | 15 km | ↑ 210 m ↓ 1100 m
Dag 7: Terugreis of verlenging



DONAU EN DE WACHAU

WERELDERFGOED ROUTE



Tourkarakter

actief



Reisduur: 8 dagen
Wandelafstand: 68 km
Reisperiode: maart t/m oktober
Vertrekdag: dagelijks
Afstand vanaf Arnhem: 997 km

Boeken vanaf €889,00 p.p.

Inbegrepen

- 3*** en 4****Hotels en Gasthöfen
- 7 overnachtingen incl. ontbijt
- Wijnproeverij
- Donaucruise Melk-Krems
- Bagagetransfers
- Uitgebreide reisbescheiden
- GPS-data en navigatie-app
- Service-Hotline



SCAN de QR-CODE voor meer informatie over aankomstdata en prijzen.

Omringd door adembenemende uitzichten op de rivier de Donau, steile heuvels bedekt met wijngaarden en charmante dorpjes met traditionele architectuur wandelt u door een regio die doordrenkt is van geschiedenis en UNESCO's Werelderfgoed.

De hoogtepunten in één oogopslag

- Abdij van Melk, het indrukwekkende benedictijnse klooster
- Dürnstein, met de imposante kasteelruïne
- Wijnproeverij Grüner Veltliner en Riesling wijnen

Programma

- Dag 1:** Individuele aankomst in Krems
- Dag 2:** Krems – Dürnstein
ca. 4,5 uur | 12 km | ↑ 530 m ↓ 550 m
- Dag 3:** Dürnstein – Weissenkirchen
ca. 5 uur | 16 km | ↑ 480 m ↓ 480 m
- Dag 4:** Rustdag Weissenkirchen
ca. 2 uur | 4 km | ↑ 100 m ↓ 100 m
- Dag 5:** Weissenkirchen – Spitz an der Donau
ca. 4 tot 5 uur | 12 km | ↑ 600 m ↓ 600 m
- Dag 6:** Spitz – Melk
ca. 5 tot 6 uur | 15 km | ↑ 640 m ↓ 640 m
- Dag 7:** Melk – Krems
ca. 4,5 uur | 9 km | ↑ 500 m ↓ 500 m
- Dag 8:** Terugreis of verlenging

www.activeonholiday.com



Tourkarakter

actief



Reisduur: 8 dagen
Wandelafstand: 101 km
Reisperiode: juni t/m september
Vertrekdag: dagelijks
Afstand vanaf Arnhem: 820 km

Boeken vanaf €949,00 p.p.

Inbegrepen

- 3*** Hotels en Gasthöfen
- 7 overnachtingen incl. ontbijt
- Lech Card
- 4x Gästekarten
- Lechwegkaas in Steeg
- Bagagetransfers
- Uitgebreide reisbescheiden
- GPS-data en navigatie-app
- Service-Hotline



SCAN de QR-CODE voor meer informatie over aankomstdata en prijzen.

LECHWEG

VAN LECH NAAR FÜSSEN

Deze adembenemende route volgt de loop van de glinsterende rivier de Lech van de bron bij de Formarinsee tot waterval, de Lechfall, in de Beierse Allgäu bij Füssen en passeert verschillende hangbruggen, indrukwekkende kloven en kristalheldere bergmeren.

De hoogtepunten in één oogopslag

- De bron van de Lech, de Formarinsee
- De langste voetgangersbrug van Oostenrijk
- Mysterieuze Doser Wasserfall

Programma

- Dag 1:** Individuele aankomst in Lech am Arlberg
- Dag 2:** Formarinsee – Lech am Arlberg
ca. 4,5 uur | 14 km | ↑ 50 m ↓ 500 m
- Dag 3:** Lech am Arlberg – Steeg im Lechtal
ca. 5,5 uur | 14 km | ↑ 400 m ↓ 400 m
- Dag 4:** Steeg im Lechtal – Elbigenalp
ca. 5 uur | 18 km | ↑ 380 m ↓ 400 m
- Dag 5:** Elbigenalp – Stanzach
ca. 5,5 uur | 20 km | ↑ 400 m ↓ 550 m
- Dag 6:** Stanzach – Höfen
ca. 5 uur | 19 km | ↑ 50 m ↓ 150 m
- Dag 7:** Höfen – Füssen
ca. 5,5 uur | 16 km | ↑ 400 m ↓ 450 m
- Dag 8:** Terugreis of verlenging



BERGWANDELEN IN SALZKAMMERGUT

BERGHUTTEN OP DE GENNERALM EN POSTALM



Tourkarakter

actief

Reisduur: 8 dagen
Wandelaafstand: 59 km
Reisperiode: juni t/m september
Vertrekdag: vrijdag t/m maandag
Afstand vanaf Arnhem: 895 km

Boeken vanaf €739,00 p.p.

Inbegrepen

- 3*** Hotels, Gasthöfen en berghutten
- 7 overnachtingen incl. ontbijt
- Kasnockn-diner Genneralm
- Kabelbaanrit Zwölferhorn
- Salzammergut Erlebniscard
- Persoonlijke welkomstmeeting
- Bagagetransfers
- Uitgebreide reisbescheiden
- GPS-data en navigatie-app
- Service-Hotline



SCAN de QR-CODE voor meer informatie over aankomstdata en prijzen.

Koebellen, houten hutten en heerlijke bergspecialiteiten. De wandeltocht voert door de bergen van het Salzammergut met prachtige uitzichten op de Wolfgangsee, het kalksteenmassief Totes Gebirge, de Dachstein-gletsjer en het Nationaal Park Hohe Tauern.

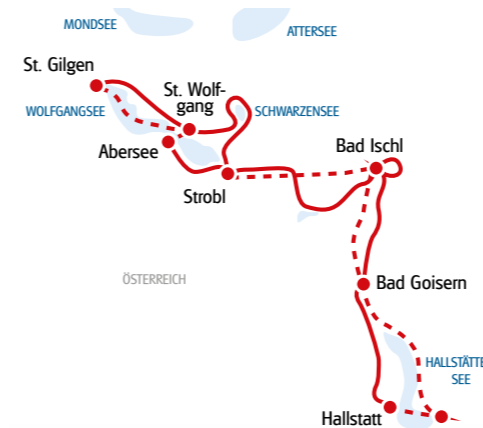
De hoogtepunten in één oogopslag

- Kabelbaan Zwölferhorn met uitzicht op het gletsjergebied
- Overnachten in berghutten Genneralm en Postalm
- St. Wolfgang met de nostalgische tandradbaan Schafberg

Programma

- Dag 1:** Individuele aankomst aan de Wolfgangsee
- Dag 2:** Bergtoppen boven de Wolfgangsee
ca. 4-5 uur | 14 km | ↑ 480 m ↓ 470 m
- Dag 3:** Wolfgangsee – Genneralm
ca. 5 uur | 16 km | ↑ 580 m ↓ 780 m
- Dag 4:** Rustdag Genneralm
- Dag 5:** Genneralm – Postalm
ca. 4-5 uur | 17 km | ↑ 590 m ↓ 530 m
- Dag 6:** Rustdag Postalm
- Dag 7:** Postalm – Wolfgangsee
ca. 4-5 uur | 12 km | ↑ 150 m ↓ 930 m
- Dag 8:** Terugreis of verlenging

www.activeonholiday.com



Tourkarakter

recreatief

Reisduur: 8 dagen
Wandelaafstand: 63 km
Reisperiode: mei t/m oktober
Vertrekdag: dagelijks
Afstand vanaf Arnhem: 908 km

Boeken vanaf €839,00 p.p.

Inbegrepen

- 3*** Hotels en Gasthöfen
- 7 overnachtingen incl. ontbijt
- Boottochten Wolfgangsee
- Overtocht Hallstättersee
- Dalvaart Salzbergbaan Hallstatt
- Treinrit Hallstatt-Bad Goisern
- Treinrit Bad Goisern-Bad Ischl
- Salzammergut Erlebniscard
- Persoonlijke welkomstmeeting
- Bagagetransfers
- Uitgebreide reisbescheiden
- GPS-data en navigatie-app
- Service-Hotline



SCAN de QR-CODE voor meer informatie over aankomstdata en prijzen.

MEREN VAN SALZKAMMERGUT

TUSSEN DE HALLSTÄTTER SEE EN WOLFGANGSEE

Deze wandelreis neemt u mee langs verschillende betoverende meren, waaronder de Hallstätter See en Wolfgangsee en leert u de Oostenrijkse geschiedenis en authentieke keuken kennen in haar mooiste vorm.

De hoogtepunten in één oogopslag

- Hallstatt en de zoutmijn
- Boottocht op de Wolfgangsee
- Bad Ischl met zijn thermale bronnen

Programma

- Dag 1:** Individuele aankomst aan de Wolfgangsee
- Dag 2:** Wandeling St. Wolfgang en S. Gilgen
ca. 3,5 uur | 10 km | ↑ 250 m ↓ 250 m
- Dag 3:** Wolfgangsee – Bad Ischl
ca. 4,5 uur | 12 km | ↑ 300 m ↓ 300 m
- Dag 4:** Rustdag Bad Ischl
- Dag 5:** Bad Ischl – Bad Goisern
ca. 3 tot 5 uur | 11 km | ↑ 50 m ↓ 50 m
- Dag 6:** Hallstatt
ca. 4,5 uur | 12 km | ↑ 400 m ↓ 100 m
- Dag 7:** Bad Goisern – Wolfgangsee
ca. 5,5 uur | 18 km | ↑ 300 m ↓ 200 m
- Dag 8:** Terugreis of verlenging



BERGEN EN MEREN VAN KARINTHIË

DE ZONNIGSTE REGIO VAN OOSTENRIJK



Tourkarakter

recreatief

Reisduur: 8 dagen
Wandelafstand: 74 km
Reisperiode: april t/m oktober
Vertrekdag: zaterdag
Afstand vanaf Arnhem: 1037 km

Boeken vanaf €929,00 p.p.

Inbegrepen

- 3*** en 4**** Hotels en Gasthöfen
- 7 overnachtingen incl. ontbijt
- Kaasproeverij Nockberge
- Transfer Feld am See-Annenheim
- Kärnten Erlebnis-card
- Persoonlijke welkomstmeeting
- Bagagetransfers
- Uitgebreide reisbescheiden
- GPS-data en navigatie-app
- Service-Hotline



SCAN de QR-CODE voor meer informatie over aankomstdata en prijzen.

Majestueuze bergen met metershoge toppen, talloze zonnige dagen per jaar en kristalheldere meren waar u ook kijkt. Geniet van een kaasproeverij in kaasmakerij Kaslab'n Nockberge.

De hoogtepunten in één oogopslag

- Renaissance kasteel Porcia
- Sterrenbalkon in het wandeldorp Döbriach
- De hoogste glijbaan van Europa op de Pyramidenkogel

Programma

- Dag 1:** Individuele aankomst in Villach
- Dag 2:** Villach – Velden
ca. 5 uur | 15 km | ↑ 400 m ↓ 300 m
- Dag 3:** Panoramawandeling Velden
ca. 4,5 uur | 14 km | ↑ 300 m ↓ 300 m
- Dag 4:** Velden – Döbriach
ca. 5 uur | 15 km | ↑ 150 m ↓ 100 m
- Dag 5:** Panoramawandeling Döbriach
ca. 4 uur | 10 km | ↑ 550 m ↓ 550 m
- Dag 6:** Döbriach – Feld am See
ca. 4 uur | 10 km | ↑ 200 m ↓ 50 m
- Dag 7:** Feld am See – Villach
ca. 4 uur | 10 km | ↑ 300 m ↓ 300 m
- Dag 8:** Terugreis of verlenging

www.activeonholiday.com



Tourkarakter

uitdarend

Reisduur: 8 dagen
Wandelafstand: 99 km
Reisperiode: juni t/m september
Vertrekdag: zondag
Afstand vanaf Arnhem: 909 km

Boeken vanaf €979,00 p.p.

Inbegrepen

- 3*** en 4**** Hotels en Gasthöfen
- 7 overnachtingen incl. ontbijt
- Transfer Krimmler Tauernhaus-Krimml
- Transfer Neukirchen-Obersulzbachtal
- Bergvaart Wildkogel kabelbaan
- Dalvaart kabelbaan Resterhöhe
- Top of Salzburg Ticket
- Pinzgauer snack Berndlalm
- Bagagetransfers
- Uitgebreide reisbescheiden
- GPS-data en navigatie-app
- Service-Hotline



SCAN de QR-CODE voor meer informatie over aankomstdata en prijzen.

HOHE TAUERN EN KRIMML WATERVAL

HET GROOTSTE NATIONALE PARK IN DE ALPEN

Het NP Hohe Tauern is een van de grootste beschermde natuurgebieden in Europa, puur natuur en een zee van besneeuwde toppen tot 3000m, ruisende beekjes en donderende watervallen en beschermde dieren zoals marmotten, steenarenden en gemzen.

De hoogtepunten in één oogopslag

- De Krimmler Wasserfälle, de hoogste waterval van Oostenrijk
- Thermenwereld Kaprun met uitzicht op Kitzsteinhorn gletsjer
- Gletsjerp pad langs Gamseck waterval en het Blausee meer

Programma

- Dag 1:** Individuele aankomst in Krimml
- Dag 2:** Krimml Waterval
ca. 6 uur | 23 km | ↑ 340 m ↓ 360 m
- Dag 3:** Krimml – Neukirchen
ca. 6 uur | 17 km | ↑ 900 m ↓ 1100 m
- Dag 4:** Gletsjerp pad
ca. 5,5 uur | 18 km | ↑ 300 m ↓ 1150 m
- Dag 5:** Neukirchen – Hollersbach
ca. 6 uur | 18 km | ↑ 700 m ↓ 700 m
- Dag 6:** Hollersbach – Kaprun
ca. 4,5 uur | 13 km | ↑ 500 m ↓ 500 m
- Dag 7:** Gletsjerp pad en ijsarena Kitzsteinhorn
ca. 5,5 uur | 11 km | ↑ 950 m ↓ 300 m
- Dag 8:** Terugreis of verlenging



STERREIS COMOMEER

LAGO DI LARIO VANUIT ALBERGO LENNO



Tourkarakter

recreatief



Reisduur: 5 dagen
Wandelaafstand: 52 km
Reisperiode: maart t/m oktober
Vertrekdag: dagelijks
Afstand vanaf Arnhem: 932 km

Boeken vanaf €699,00 p.p.

Inbegrepen

- Albergo Lenno**** in Lenno
- 5 overnachtingen incl. ontbijt
- Transfers volgens programma
- Boottochten volgens programma
- Uitgebreide reisbescheiden
- Service-Hotline



SCAN de QR-CODE voor meer informatie over aankomstdata en prijzen.

Het Comomeer, gelegen in het Italiaanse merengebied, is een van de meest schilderachtige meren ter wereld. Omgeven door met sneeuw bedekte bergtoppen, weelderige groene heuvels en charmante stadjes langs de oever waar uw smaakpapillen niets te kort komen met de heerlijke regionale keuken.

De hoogtepunten in één oogopslag

- Statige villa's met uitzonderlijke tuinen
- Drink een Nespresso „what else...?“
- Azalea Riviera, een bloemenzee vol bloeiende azalea's

Programma

- Dag 1:** Individuele aankomst in Lenno
- Dag 2:** Riviera delle Azalee + boottocht
ca. 3 uur | 13 km | ↑ 200 m ↓ 200 m
- Dag 3:** Bellagaio + boottochten
ca. 4 uur | 14 km | ↑ 250 m ↓ 250 m
- Dag 4:** Verenna + boottochten
ca. 3,5 uur | 12 km | ↑ 300 m ↓ 300 m
- Dag 5:** Val Perlana
ca. 4 uur | 13 km | ↑ 600 m ↓ 600 m
- Dag 6:** Terugreis of verlenging

www.activeonholiday.com



Tourkarakter

recreatief



Reisduur: 8 dagen
Wandelaafstand: 72 km
Reisperiode: maart t/m oktober
Vertrekdag: zaterdag
Afstand vanaf Arnhem: 1285 km

Boeken vanaf €969,00 p.p.

Inbegrepen

- 3*** en 4**** Hotels en Agriturismo
- 7 overnachtingen incl. ontbijt
- Wijnproeverij
- Transfer San Gimignano-Ullignano
- Busritten volgens programma
- Persoonlijke welkomstmeeting
- Bagagetransfers
- Uitgebreide reisbescheiden
- GPS-data en navigatie-app
- Service-Hotline



SCAN de QR-CODE voor meer informatie over aankomstdata en prijzen.

HOOGTEPUNTEN VAN TOSCANE

VAN FLORENCE NAAR CECINA MARE

Deze betoverende regio in het hart van Italië met zijn schilderachtige landschappen, historische steden, eindeloze wijngaarden en heerlijke keuken is een onvergetelijke ervaring voor natuurliefhebbers, geschiedenislijfhebbers en fijnproevers.

De hoogtepunten in één oogopslag

- Florence met de Duomo en Ponte Vecchio
- San Gimignano met talrijke bakstenen torens
- Siena en de traditionele Palio-paardenrace

Programma

- Dag 1:** Individuele aankomst in Florence
- Dag 2:** Florence – Greve in Chianti
ca. 4 uur | 11 km | ↑ 400 m ↓ 300 m
- Dag 3:** Greve in Chianti – Castellina in Chianti
ca. 4 uur | 11 km | ↑ 350 m ↓ 300 m
- Dag 4:** Castellina in Chianti – Siena
ca. 4,5 uur | 16 km | ↑ 300 m ↓ 500 m
- Dag 5:** Siena – San Gimignano
ca. 4 uur | 13 km | ↑ 350 m ↓ 250 m
- Dag 6:** San Gimignano – Volterra
ca. 4 uur | 11 km | ↑ 500 m ↓ 250 m
- Dag 7:** Volterra – Cecina Mare
ca. 3 tot 4 uur | 10 km | ↑ 0 m ↓ 0 m
- Dag 8:** Terugreis of verlenging



CINQUE TERRE

DE MOOISTE ACHTERGRONDEN TER WERELD



Tourkarakter

actief



Reisduur: 8 dagen
Wandelafstand: 56 km
Reisperiode: maart t/m oktober
Vertrekdag: dagelijks
Afstand vanaf Arnhem: 1129 km

Boeken vanaf €949,00 p.p.

Inbegrepen

- 3*** Hotels
- 7 overnachtingen incl. ontbijt
- Bagagetransfers
- Uitgebreide reisbescheiden
- Service-Hotline



SCAN de QR-CODE voor meer informatie over aankomstdata en prijzen.

Turquoise blauwe luiken, kleurrijke bloembakken en geplaveide, kronkelende straatjes. Deze Ansichtkaart wacht op u wanneer u langs de Ligurische kust wandelt naar de wereldberoemde vissersdorpjes Monterosso al Mare, Vernazza, Corniglia, Manarola en Riomaggiore.

De hoogpunten in één oogopslag

- De 5 wereldberoemde vissersdorpjes Cinque Terre
- Monterosso, magisch dorp met kleurrijke huizen
- Portofino, idyllisch vissersdorpje aan Italiaanse Riviera

Programma

- Dag 1:** Individuele aankomst in Camogli
Dag 2: Portofino
ca. 4-5 uur | 9 km | ↑ 450 m ↓ 450 m
Dag 3: Camogli – Sestri Levante
ca. 3 uur | 8 km | ↑ 150 m ↓ 800 m
Dag 4: Moneglia
ca. 4,5 uur | 9 km | ↑ 600 m ↓ 600 m
Dag 5: Sestri Levante – Levanto
ca. 5,5 uur | 10 km | ↑ 850 m ↓ 850 m
Dag 6: Monterosso – Corniglia
ca. 5-6 uur | 8 km | ↑ 480 m ↓ 480 m
Dag 7: Riomaggiore – Portovenere
ca. 4,5 uur | 12 km | ↑ 600 m ↓ 600 m
Dag 8: Terugreis of verlenging

www.activeonholiday.com



Tourkarakter

actief



Reisduur: 8 dagen
Wandelafstand: 78 km
Reisperiode: april t/m oktober
Vertrekdag: zaterdag
Afstand vanaf Arnhem: 1019 km

Boeken vanaf €969,00 p.p.

Inbegrepen

- 3*** en 4**** Hotels
- 7 overnachtingen incl. ontbijt
- Transfer Riva - Località Reamol
- Boottochten volgens programma
- Dalvaart Monte Baldo
- Persoonlijke welkomstmeeting
- Bagagetransfers
- Uitgebreide reisbescheiden
- GPS-data en navigatie-app
- Service-Hotline



SCAN de QR-CODE voor meer informatie over aankomstdata en prijzen.

RONDOM HET GARDAMEER

DOORKRUIS DRIE ITALIAANSE PROVINCIES

Vanuit het alpiene Trentino wandelt u via het citroenstadje Limone de elegante Riviera in Lombardije rondom het grootste meer van Italië. De terugweg voert door Veneto en de regio Monte Baldo met uitzicht op de Dolomieten.

De hoogpunten in één oogopslag

- Natuurreservaat op het schiereiland Manerba
- Pittoreske baaien nodigen uit tot een duik
- De top van Monte Baldo

Programma

- Dag 1:** Individuele aankomst in Riva del Garda
Dag 2: Riva del Garda – Limone
ca. 4 uur | 12 km | ↑ 300 m ↓ 300 m
Dag 3: Limone – Salò
ca. 4 uur | 12 km | ↑ 400 m ↓ 400 m
Dag 4: Salò – Desenzano
ca. 5 uur | 16 km | ↑ 300 m ↓ 300 m
Dag 5: Desenzano – Garda
ca. 4 uur | 12 km | ↑ 250 m ↓ 250 m
Dag 6: Garda – Malcesine
ca. 5 uur | 11 km | ↑ 900 m ↓ 500 m
Dag 7: Coma Malcesine – Riva del Garda
ca. 5 uur | 15 km | ↑ 500 m ↓ 500 m
Dag 8: Terugreis of verlenging



PIEMONTE NAAR LIGURIË

VAN ALBA NAAR SAN REMO



Tourkarakter

uitdaging



Reisduur: 8 dagen
Wandelafstand: 102 km
Reisperiode: maart t/m oktober
Vertrekdag: zaterdag
Luchthaven: Turijn/Nice

Boeken vanaf €989,00 p.p.

Inbegrepen

- 3*** en 4**** Hotels
- 7 overnachtingen incl. ontbijt
- Wijnproeverij (Engels)
- Transfers volgens programma
- Bagagetransfers
- Uitgebreide reisbescheiden
- Service-Hotline



SCAN de QR-CODE voor meer informatie over aankomstdata en prijzen.

Glooiende heuvels met wijngaarden en middeleeuwse dorpjes veranderen in ruige kustlijnen, azuurblauwe zeeën en charmante kustplaatsen. Wandel door een eeuwenoude geschiedenis met heerlijke culinaire geneugten.

De hoogtepunten in één oogopslag

- Barolo, ook wel "de koning der wijnen"
- Millesimo, een van de mooiste dorpen van Italië
- San Remo, de parel van de Italiaanse Riviera

Programma

Dag 1: Individuele aankomst in Alba

Dag 2: Alba – Monforte

ca.5 uur | 16 km | ↑ 600 m ↓ 350 m

Dag 3: Monforte – Bossolasco

ca. ,55 uur | 20 km | ↑ 700 m ↓ 500 m

Dag 4: Bossolasco – Millesimo

ca. 5 uur | 20 km | ↑ 450 m ↓ 800 m

Dag 5: Millesimo – Bardinetto

ca. 5,5 uur | 17 km | ↑ 450 m ↓ 800 m

Dag 6: Bardinetto – Albenga

ca. 5 uur | 15 km | ↑ 300 m ↓ 900 m

Dag 7: Albenga – San Remo

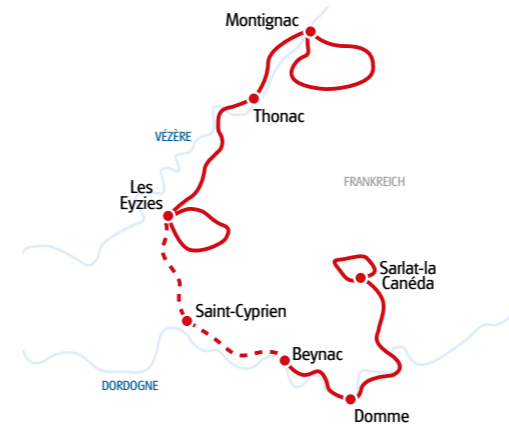
ca. 4,5 uur | 14 km | ↑ 650 m ↓ 650 m

Dag 8: Terugreis of verlenging

www.activeonholiday.com

DORDOGNE MET CHARME

VAN SARLAT NAAR MONTIGNAC



Tourkarakter

actief



Reisduur: 8 dagen
Wandelafstand: 83 km
Reisperiode: maart t/m oktober
Vertrekdag: dagelijks
Afstand vanaf Arnhem: 1056 km

Boeken vanaf €1029,00 p.p.

Inbegrepen

- Charme Hotels
- 7 overnachtingen incl. ontbijt
- Transfers volgens programma
- Bagagetransfers
- Uitgebreide reisbescheiden
- GPS-data
- Service-Hotline



SCAN de QR-CODE voor meer informatie over aankomstdata en prijzen.

Wandel door de Périgord langs prachtige kastelen, kleine middeleeuwse stadjes en historische erfgoed uit het stenen tijdperk. De fantastische keuken behoort tot de beste van Frankrijk behoort. Donkere eiken- en dennenbossen, kuddes kakelende ganzen en culinaire hoogstandjes bepalen een groot deel van de "Art de Vivre"

De hoogtepunten in één oogopslag

- Domme, een van de mooiste dorpen van Frankrijk
- Vézère-vallei met prehistorische muurschilderingen
- Franse keuken, pure verwennerij

Programma

Dag 1: Individuele aankomst in Sarlat

Dag 2: Sarlat-La-Canéda

ca.5 uur | 13 km | ↑ 700 m ↓ 700 m

Dag 3: Sarlat – Domme

ca. 5 uur | 18 km | ↑ 330 m ↓ 370 m

Dag 4: Domme – Les Eyzies

ca. 5,5 uur | 22 km | ↑ 800 m ↓ 800 m

Dag 5: Dordogne en Vézère

ca. 3,5 uur | 16 km | ↑ 310 m ↓ 310 m

Dag 6: Les Eyzies – Montignac

ca. 4,5 uur | 19 km | ↑ 460 m ↓ 380 m

Dag 7: De grotten van Lascaux

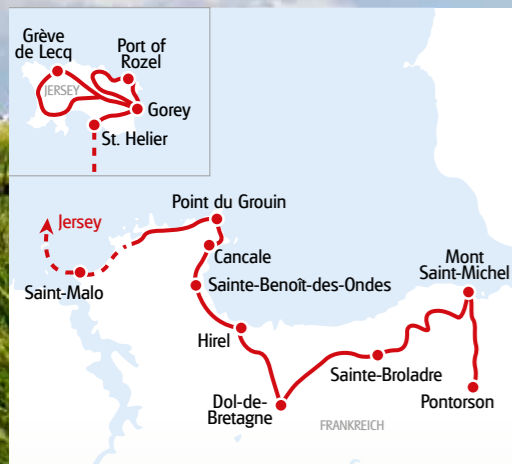
ca. 3 uur | 9 km | ↑ 200 m ↓ 200 m

Dag 8: Terugreis of verlenging



NORMANDIË EN KANAALILEILANDEN

VAN MONT ST. MICHEL NAAR JERSEY



Tourkarakter

recreatief



Reisduur: 9 dagen
Wandelaafstand: 105 km
Reisperiode: april t/m oktober
Vertrekdag: dagelijks
Afstand vanaf Arnhem: 852 km

Boeken vanaf €1039,00 p.p.

Inbegrepen

- 3*** Hotels
- 8 overnachtingen incl. ontbijt
- Diner Dol de Bretagne
- Ferry St. Malo-Jersey- St. Malo
- Transfers volgens programma
- Bagagetransfers
- Uitgebreide reisbescheiden
- Service-Hotline



SCAN de QR-CODE voor meer informatie over aankomstdata en prijzen.

Deze wandelvakantie staat voor een heleboel vinkjes op uw bucketlist. Wandelen langs de langs een van de mooiste kusten ter wereld, oesters eten in Cancale, de bizarre rotsformaties van Rothéneuf, het bloemeneiland Jersey, een van de mooiste Kanaaleilanden en de wereldberoemde abdij Mont-Saint-Michel.

De hoogtepunten in één oogopslag

- Rotsformaties van Rothéneuf
- Bloemeneiland Jersey
- De abdij van Mont Saint Michel

Programma

Dag 1: Individuele aankomst in Pontorson

Dag 2: Pontorson – Mont Saint-Michel
ca.3 uur | 12 km | ↑ 35 m ↓ 10 m

Dag 3: Mont Saint-Michel – Dol-de-Bretagne + transfer
ca. 5 uur | 21 km | ↑ 182 m ↓ 20 m

Dag 4: Dol-de-Bretagne – Cancale
ca. 5 uur | 21 km | ↑ 140 m ↓ 20 m

Dag 5: Cancale – St. Malo + transfer
ca. 3 uur | 14 km | ↑ 125 m ↓ 310 m

Dag 6: St. Malo – Jersey + ferry
ca. 4,5 uur | 19 km | ↑ 360 m ↓ 280 m

Dag 7: Jersey
ca. 4 uur | 15 km | ↑ 178 m ↓ 100 m

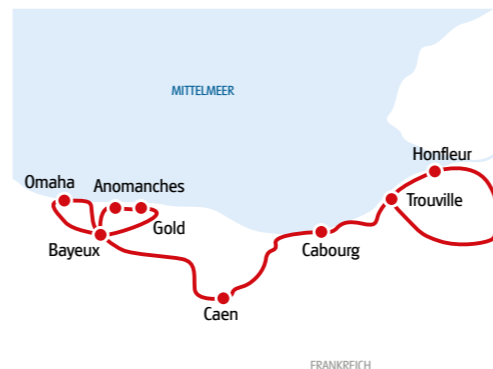
Dag 8: Jersey – St. Malo + ferry

Dag 9: Terugreis of verlenging

www.activeonholiday.com

NORMANDIË EN D-DAY STRANDEN

VAN TROUVILLE NAAR BAYEUX



Tourkarakter

actief



Reisduur: 8 dagen
Wandelaafstand: 95 km
Reisperiode: april t/m oktober
Vertrekdag: maandag
Afstand vanaf Arnhem: 631 km

Boeken vanaf €1039,00 p.p.

Inbegrepen

- 2** tot 4**** Hotels
- 7 overnachtingen incl. ontbijt
- Transfer Honfleur-Arromanches
- Bagagetransfers
- Uitgebreide reisbescheiden
- GPS-data
- Service-Hotline



SCAN de QR-CODE voor meer informatie over aankomstdata en prijzen.

Van badplaatsen Deauville/Trouville tot de D-Day invasie stranden, van de haven van Honfleur en de bloemrijke kust naar de rijkdom van de Normandische gastronomie: Cider, Calvados, Camembert, mosselen. Calvados is rijk aan uitzonderlijk historisch, cultureel en gastronomisch erfgoed.

De hoogtepunten in één oogopslag

- D-Day invasie stranden Gold Beach en Omaha Beach
- Historische wandkleed van Bayeux
- Franse keuken, pure verwennerij

Programma

Dag 1: Individuele aankomst in Trouville

Dag 2: Deauville en Trouville

Dag 3: Trouville – Honfleur
ca. 5 uur | 18 km | ↑ 330 m ↓ 370 m

Dag 4: Côte de Grace en Calvados
ca. 5 uur | 19 km | ↑ 300 m ↓ 300 m

Dag 5: Honfleur – Invasie stranden – Port-en-Bessin + transfer
ca. 3 uur | 12 km | ↑ 110 m ↓ 110 m

Dag 6: Colleville-sur-Mer en Invasie stranden Omaha Beach
ca. 5 uur | 21 km | ↑ 160 m ↓ 180 m

Dag 7: Port-en-Bessin – Bayeux
ca. 4 uur | 17 km | ↑ 200 m ↓ 200 m

Dag 8: Terugreis of verlenging



CATALAANSE KUST

VAN COLLIOURE NAAR CADAQUÈS



Tourkarakter

actief

Reisduur: 7 dagen
Wandelafstand: 83 km
Reisperiode: maart t/m oktober
Vertrekdag: dagelijks
Luchthaven: Barcelona

Boeken vanaf €899,00 p.p.

Inbegrepen

- 2**, 3*** en 4**** Hotels
- 6 overnachtingen incl. ontbijt
- 3x Diner
- Bagagetransfers
- Uitgebreide reisbescheiden
- Service-Hotline



SCAN de QR-CODE voor meer informatie over aankomstdata en prijzen.

Steile rotskusten en pittoreske baaien, aangename zeelucht en kronkelende wijngaarden, het natuurpark Cap de Creus, inspiratiebron voor schilder Salvador Dalí, en culinaire hoogstandjes tijdens deze Romeinse wandeltocht van Frankrijk naar Spanje.

De hoogtepunten in één oogopslag

- NP Cap de Creus met het klooster Sant Pere de Rodes
- Huis van Salvador Dali in Cadaquès
- Beroemde wijngaarden van Collioure

Programma

- Dag 1:** Individuele aankomst in Collioure
- Dag 2:** Collioure – Banyuls
ca. 5 uur | 13 km | ↑ 700 m ↓ 700 m
- Dag 3:** Banyuls – Cerbère
ca. 5 uur | 13 km | ↑ 700 m ↓ 700 m
- Dag 4:** Cerbère – Llança
ca. 5,5 uur | 22 km | ↑ 800 m ↓ 800 m
- Dag 5:** Llança – Port de la Selva
ca. 4-5 uur | 12 km | ↑ 500 m ↓ 500 m
- Dag 6:** Port de la Selva – Cadaquès
ca. 5,5 uur | 23 km | ↑ 450 m ↓ 450 m
- Dag 7:** Terugreis of verlenging

www.activeonholiday.com



Tourkarakter

uitdagent

Reisduur: 8 dagen
Wandelafstand: 70 km
Reisperiode: januari t/m december
Vertrekdag: vrijdag t/m zondag
Luchthaven: Reina Sofia Tenerife

Boeken vanaf €989,00 p.p.

Inbegrepen

- 3*** Hotels en Guesthouses
- 7 overnachtingen incl. ontbijt
- Diner in Los Gigantes
- Transfers volgens programma
- Persoonlijke welkomstmeeting
- Bagagetransfers
- Uitgebreide reisbescheiden
- GPS-data en navigatie-app
- Service-Hotline



SCAN de QR-CODE voor meer informatie over aankomstdata en prijzen.

RONDOM DE PICO DEL TEIDE

WANDELPARADIJS TENERIFE

Wandelen op het grootste eiland van de Canarische Eilanden door een vulkaanlandschap van de majestueuze vulkaan El Teide. Door betoverende valleien en de ruige kustlijn, met uitzicht op de azuurblauwe Atlantische Oceaan, en dat kan het hele jaar door!

De hoogtepunten in één oogopslag

- Majestueuze vulkaan El Teide in het NP Teide
- Masca-vallei met steile rotswanden en weelderige begroeiing
- Teno-gebergte met zijn imposante kliffen en diepe kloven

Programma

Dag 1: Individuele aankomst in Garachico op Tenerife

Dag 2: Wandeling Garachico

ca. 3 tot 5,5 uur | 14 km | ↑ 990 m ↓ 990 m

Dag 3: Garachico – Santiago del Teide

ca. 5,5 uur | 11 km | ↑ 990 m ↓ 250 m

Dag 4: Wandeling door Teno Gebergte

ca. 5,5 uur | 13 km | ↑ 900 m ↓ 500 m

Dag 5: Santiago del Teide – Los Gigantes

ca. 3 tot 4 uur | 5 km | ↑ 0 m ↓ 600 m

Dag 6: Los Gigantes – Vilaflor

ca. 5,5 uur | 14 km | ↑ 750 m ↓ 300 m

Dag 7: Wandeling Vilaflor

ca. 4,5 tot 5 uur | 13 km | ↑ 600 m ↓ 600 m

Dag 8: Terugreis of verlenging



WESTKUST MALLORCA MET CHARME

STERREIS VANUIT FINCAHOTEL ES PORT****



Tourkarakter
actief

Reisduur: 8 dagen
Wandelaftand: 50 km
Reisperiode: februari t/m oktober
Vertrekdag: donderdag, zaterdag
Luchthaven: Palma de Mallorca

Boeken vanaf €899,00 p.p.

Inbegrepen

- 4**** Fincahotel Es Port
- 7 overnachtingen incl. ontbijt
- Transfers volgens programma
- Sinaasappels in Sóller
- Boottocht Sa Calobra-Pt. Sóller
- Bagagetransfers
- Uitgebreide reisbescheiden
- GPS-data en navigatie-app
- Service-Hotline



SCAN de QR-CODE voor meer informatie over aankomstdata en prijzen.

Indrukwekkende pelgrimspaden door de Tramuntana bergen vanuit het magische kustplaatsje Port de Sóller, spectaculaire kustpaden, charmante dorpjes met gezellige cafés, sinaasappel- en olijfgaarden met de tientallen kuddes schapen.

De hoogtepunten in één oogopslag

- Historische tram Sóller-Port de Sóller
- Sinaasappelvallei rond Fornalutx
- Indrukwekkend Tramuntana-gebergte

Programma

Dag 1: Individuele aankomst in Port de Sóller op Mallorca

Dag 2: Rondwandeling Fornalutx

ca. 4 uur | 13 km | ↑ 370 m ↓ 370 m

Dag 3: Pelgrimsroute Cuber Stuwmeer – Port de Sóller

ca. 5 uur | 12 km | ↑ 300 m ↓ 990 m

Dag 4: Wandeling Sa Calobra

ca. 5 uur | 15 km | ↑ 400 m ↓ 350 m

Dag 5: Palma de Mallorca

Dag 6: Deia – Port de Sóller

ca. 4 uur | 10 km | ↑ 300 m ↓ 430 m

Dag 7: Terugreis of verlenging



Tourkarakter

uitdagend

Reisduur: 8 dagen
Wandelaftand: 80 km
Reisperiode: februari t/m oktober
Vertrekdag: vrijdag, zondag
Luchthaven: Palma de Mallorca

Boeken vanaf €839,00 p.p.

Inbegrepen

- 3*** en 4**** Hotels en Klooster Lluç
- 7 overnachtingen incl. ontbijt
- Transfers volgens programma
- Sinaasappels in Sóller
- Red Lightning Sóller-Palma
- Persoonlijke welkomstmeeting
- Bagagetransfers
- Uitgebreide reisbescheiden
- GPS-data en navigatie-app
- Service-Hotline



SCAN de QR-CODE voor meer informatie over aankomstdata en prijzen.

TRANS TRAMUNTANA MALLORCA

BERGROUTE GR 221

Volg de ruige kustlijn door de majestueuze Tramuntana-bergketen, via pelgrimsroutes met panoramische uitzichten, indrukwekkende kliffen, charmante bergdorpjes, Empanadas Mallorquinas en geurige olijfbom- en sinaasappelgaarden.

De hoogtepunten in één oogopslag

- Overnachten in het historische klooster van Lluç
- Met de nostalgische trein "Red Lightning"
- Historische houten tram in Sóller die dwars door terrassen rijdt

Programma

Dag 1: Individuele aankomst in Port de Alcúdia op Mallorca

Dag 2: Port de Alcúdia

ca. 6 uur | 15 km | ↑ 690 m ↓ 820 m

Dag 3: Pt. Alcúdia – Klooster Lluç + transfer

ca. 4,5 uur | 13 km | ↑ 600 m ↓ 220 m

Dag 4: Pelgrimsroute Cuber Stuwmeer + transfer

ca. 5,5 uur | 15 km | ↑ 600 m ↓ 890 m

Dag 5: Klooster Lluç – Port de Sóller

ca. 4,5 uur | 12 km | ↑ 300 m ↓ 990 m


Dag 6: Kustroute Deia – Port de Sóller + transfer

ca. 5 uur | 12 km | ↑ 300 m ↓ 430 m

Dag 7: Port de Sóller – Playa de Palma + treinrit

ca. 3,5 uur | 13 km | ↑ 370 m ↓ 360 m

Dag 8: Terugreis of verlenging



WANDELPARADIJS MADEIRA

HET BLOEMENEILAND

Pico Ruivo (E) 7.0 Km
Pico Ruivo (O) 5.6 Km

PR
1



Tourkarakter

actief



Reisduur: 8 dagen
Wandelafstand: 82 km
Reisperiode: januari t/m oktober
Vertrekdag: dinsdag, donderdag, zaterdag
Luchthaven: Funchal Madeira

Boeken vanaf €939,00 p.p.

Inbegrepen

- 4**** Hotels en 1x 2**Porto da Cruz
- 7 overnachtingen incl. ontbijt
- Transfers volgens programma
- Kabelbaan Funchal-Monte
- Persoonlijke welkomstmeeting
- Bagagetransfers
- Uitgebreide reisbescheiden
- GPS-data en navigatie-app
- Service-Hotline



SCAN de QR-CODE voor meer informatie over aankomstdata en prijzen.

Van steile en ruige kusten tot groene heuvels en kleine baaitjes, van nevelwouden tot zonovergoten bananenplantages, schitterende bloemenpracht en spectaculaire levadewandelingen en dat kan het hele jaar door!

De hoogtepunten in één oogopslag

- Adembenemend uitzicht op spectaculaire terrassen
- Natuurlijke lavabaden in Porto Moniz
- Funchal met de kabelbaan naar Monte

Programma

- Dag 1:** Individuele aankomst in Porto da Cruz/Machico
- Dag 2:** Wandeling langs de ruige Noordkust
ca. 4,5 tot 5 uur | 15 km | ↑ 550 m ↓ 550 m
- Dag 3:** Porto da Cruz – Sao Jorge – Sao Vicente
ca. 4,5 tot 5 uur | 15 km | ↑ 650 m ↓ 150 m
- Dag 4:** Sao Vicente – Porto Moniz
ca. 3,5 tot 4 uur | 11 km | ↑ 150 m ↓ 350 m
- Dag 5:** Porto Moniz – Calheta, Levada Nova
ca. 4,5 tot 5 uur | 17 km | ↑ 50 m ↓ 650 m
- Dag 6:** Calheta – Funchal, Levada do Norte
ca. 5 uur | 15 km | ↑ 250 m ↓ 150 m
- Dag 7:** Botanische tuin in Monte en Tobogganrit (rieten slede)
ca. 3 uur | 8 km | ↑ 100 m ↓ 550 m
- Dag 8:** Terugreis of verlenging

www.activeonholiday.com



Tourkarakter

recreatief



Reisduur: 8 dagen
Wandelafstand: 57 km
Reisperiode: april t/m oktober
Vertrekdag: dagelijks
Luchthaven: Ponta Delgada São Miguel

Boeken vanaf €1029,00 p.p.

Inbegrepen

- 3*** tot 4**** Hotels
- 7 overnachtingen incl. ontbijt
- Luchthaventransfers
- Transfers volgens programma
- Bagagetransfers
- Uitgebreide reisbescheiden
- Service-Hotline



SCAN de QR-CODE voor meer informatie over aankomstdata en prijzen.

AZOREN

HOTENSIA EILAND SÃO MIGUEL

Een adembenemende natuur met spectaculaire kliffen, kratermeren, zwavelbronnen, geisers en watervallen wachten erop om ontdekt te worden. Het subtropische zeeklimaat zorgt voor ideale omstandigheden om te wandelen.

De hoogtepunten in één oogopslag

- Sete Cidades, vulkaanrater met twee kleuren
- Caldeira Velha, een warme waterval
- Furnas met 22 geneeskrachtige warmwaterbronnen

Programma

- Dag 1:** Individuele aankomst op São Miguel + transfer
- Dag 2:** Sete Cidades
ca. 4 uur | 12 km | ↑ 400 m ↓ 400 m
- Dag 3:** Capelas – Furnas
ca. 2,5 tot 6 uur | 6 km | ↑ 300 m ↓ 230 m
- Dag 4:** Furnas
ca. 3 uur | 12 km | ↑ 250 m ↓ 270 m
- Dag 5:** Pico da Vara
ca. 4 uur | 7 km | ↑ 500 m ↓ 500 m
- Dag 6:** Furnas – Ponta Delgada
ca. 3 uur | 12 km | ↑ 520 m ↓ 500 m
- Dag 7:** Rota de Água
ca. 2,5 uur | 8 km | ↑ 250 m ↓ 400 m
- Dag 8:** Terugreis of verlenging



STERREIS ALGARVE

BETOVERENDE ATLANTISCHE KUST



Tourkarakter

recreatief

Reisduur: 8 dagen
Wandelaafstand: 72 km
Reisperiode: januari t/m december
Vertrekdag: dagelijks
Luchthaven: Faro

Boeken vanaf €729,00 p.p.

Inbegrepen

- 4**** Maria Nova Lounge of Vila Galé in Tavira
- 7 overnachtingen incl. ontbijt
- Luchthaventransfers
- Transfers volgens programma
- Persoonlijke welkomstmeeting
- Bagagetransfers
- Uitgebreide reisbescheiden
- GPS-data en navigatie-app
- Service-Hotline



SCAN de QR-CODE voor meer informatie over aankomstdata en prijzen.

De verschillende tochten leiden u vanuit Tavira door de ongerepte natuurlandschappen in het zuiden van Portugal. Verken het dorp Cacela Velha, het vissersdorp Cabanas, de stad Vila Real de Santo António, het vissersdorp Fuzeta en het prachtige Ilha de Tavira.

De hoogtepunten in één oogopslag

- Flamingo's in het natuurpark Ria Formosa
- Vissersdorpje Fuzeta met Portugese flair
- Prachtige zandstranden van Ilha de Tavira

Programma

- Dag 1:** Individuele aankomst in Tavira + transfer
- Dag 2:** Cacela Velha en Cabanas
ca. 4 uur | 14 km | ↑ 70 m ↓ 100 m
- Dag 3:** Ceramica
ca. 4,5 uur | 15 km | ↑ 150 m ↓ 300 m
- Dag 4:** Rustdag
- Dag 5:** Vila Real de Santo António
ca. 3 uur | 14 km | ↑ 30 m ↓ 30 m
- Dag 6:** Fuzeta
ca. 4 uur | 16 km | ↑ 70 m ↓ 50 m
- Dag 7:** Ilha de Tavira
ca. 3,5 uur | 13 km | ↑ 30 m ↓ 30 m
- Dag 8:** Terugreis of verlenging + transfer

www.activeonholiday.com



Tourkarakter

uitdagend

Reisduur: 8 dagen
Wandelaafstand: 113 km
Reisperiode: februari t/m november
Vertrekdag: woensdag, vrijdag t/m zondag
Luchthaven: Faro/Lissabon

Boeken vanaf €729,00 p.p.

Inbegrepen

- 3*** en 4**** Hotels en Portugese landhuizen
- 7 overnachtingen incl. ontbijt
- Transfer Aljezur-Carrapateira
- Persoonlijke welkomstmeeting
- Bagagetransfers
- Uitgebreide reisbescheiden
- GPS-data en navigatie-app
- Service-Hotline



SCAN de QR-CODE voor meer informatie over aankomstdata en prijzen.

ROTA VICENTINA

VISSERSPAD VAN ALENTEJO NAAR DE ALGARVE

Wandel langs de Atlantische kust door uitgestrekte natuurgebieden en traditionele dorpjes van Alentejo via ongerepte kustlandschappen naar de Algarve en activeer uw smaakpapillen met de lokale keuken die rijk is aan smaken, tradities en diversiteit.

De hoogtepunten in één oogopslag

- Proef de luxe zeevrucht Perceves
- Rotsformaties van Cabo de Sao Vicente
- Vila Nova de Milfontes en de beroemde zonsondergang

Programma

- Dag 1:** Individuele aankomst in Vila Nova de Milfontes
- Dag 2:** Vila Nova de Milfontes – Almogrove
ca. 5 uur | 15 km | ↑ 150 m ↓ 130 m
- Dag 3:** Almogrove – Zambujeira do Mar
ca. 7 uur | 22 km | ↑ 200 m ↓ 200 m
- Dag 4:** Zambujeira do Mar – Odeceixe
ca. 7 uur | 18 km | ↑ 300 m ↓ 300 m
- Dag 5:** Odeceixe – Aljezur
ca. 7 uur | 22 km | ↑ 150 m ↓ 150 m
- Dag 6:** Aljezur – Vila do Bispo + transfer
ca. 6,5 uur | 16 km | ↑ 500 m ↓ 420 m
- Dag 7:** Vila do Bispo – Cabo de Sao Vicente – Sagres
ca. 7 uur | 20,5 km | ↑ 150 m ↓ 200 m
- Dag 8:** Terugreis of verlenging



EILANDHOPPEN IONISCHE EILANDEN

ZAKYNTHOS, KEFALONIA EN ITHACA



Tourkarakter

actief



Reisduur: 8 dagen
Wandelaftand: 70 km
Reisperiode: mei t/m oktober
Vertrekdag: dagelijks
Luchthaven: Zakynthos

Boeken vanaf €779,00 p.p.

Inbegrepen

- 3*** Hotels
- 7 overnachtingen incl. ontbijt
- Luchthaventransfers
- Transfers volgens programma
- Bagagetransfers
- Uitgebreide reisbescheiden
- GPS-data
- Service-Hotline



SCAN de QR-CODE voor meer informatie over aankomstdata en prijzen.

Eilandhoppertussen de Ionische eilanden Zakynthos, Kefalonia en Ithaka, de groenste eilanden van dit authentiek Griekenland. Dit nog onontdekte wandelparadijs voert via ezelspaden door hoge bergen met schitterende vergezichten, eenzame baaien, cipressen en olijfbomen, kleurige vissershaventjes en de onovertroffen Griekse keuken. Ook in 15-daagse variant boekbaar.

De hoogtepunten in één oogopslag

- Caretta Caretta schildpadden Zakynthos
- Melissani grotten op Kefalonia
- Mekkerende berggeiten op Ithaka

Programma

- Dag 1:** Individuele aankomst op Zakynthos + transfer
- Dag 2:** Ano Gerakari + transfers
ca. 3 uur | 10 km | ↑ 172 m ↓ 172 m
- Dag 3:** Zakynthos – Kefalonia + ferry's + transfers
ca. 3 uur | 10 km | ↑ 290 m ↓ 290 m
- Dag 4:** Agia Efimia – Karavomilos + transfer
ca. 4 uur | 14 km | ↑ 528 m ↓ 528 m
- Dag 5:** Kefalonia – Ithaka + ferry's + transfer
ca. 3 uur | 10 km | ↑ 228 m ↓ 228 m
- Dag 6:** Marathia – Vathi + transfer
ca. 4 uur | 12 km | ↑ 300 m ↓ 553 m
- Dag 7:** Ithaka – Kefalonia – Zakynthos + ferry's + transfers
ca. 1,5 uur | 5 km | ↑ 115 m ↓ 115 m
- Dag 8:** Terugreis of verlenging + transfer

www.activeonholiday.com

LANGS DE KUST VAN ISTRIË VIA DE E12

VAN TRIËST NAAR POREČ



Tourkarakter

actief



Reisduur: 7 dagen
Wandelaftand: 80 km
Reisperiode: maart t/m november
Vertrekdag: zondag
Luchthaven: Triëst/Pula

Boeken vanaf €899,00 p.p.

Inbegrepen

- 3*** en 4**** Hotels en B&B's
- 6 overnachtingen incl. ontbijt
- Video welkomstmeeting
- Boottocht Triëst-Muggia
- Transfers volgens programma
- Bagagetransfers
- Uitgebreide reisbescheiden
- GPS-data en navigatie-app
- Service-Hotline



SCAN de QR-CODE voor meer informatie over aankomstdata en prijzen.

Vanuit Triëst in Italië, naar Koper in Slovenië en door naar Poreč in Istrië/Kroatië. Wandel langs de kust van de Adriatische Zee door olijf- en wijngaarden, schilderachtige dorpen waar u traditionele gerechten kunt proeven en neem onderweg een verfrissende duik in zee.

De hoogtepunten in één oogopslag

- Istrië, beroemd om zijn wijnproductie zoals Malvasia en Teran
- Poreč, een oase van geschiedenis aan de Kroatische kust
- Havenstad Triëst met het beroemde Miramare-kasteel

Programma

- Dag 1:** Individuele aankomst in Triëst
- Dag 2:** Triëst – Muggia – Koper + boottocht
ca. 5 uur | 15 km | ↑ 250 m ↓ 220 m
- Dag 3:** Koper – Momjan
ca. 5-6 uur | 18 km | ↑ 700 m ↓ 500 m
- Dag 4:** Momjan – Brtonigla
ca. 4-5 uur | 14 km | ↑ 300 m ↓ 400 m
- Dag 5:** Brtonigla – Tar
ca. 5-6 uur | 18 km | ↑ 300 m ↓ 300 m
- Dag 6:** Tar – Poreč + transfer
ca. 5 uur | 15 km | ↑ 10 m ↓ 110 m
- Dag 7:** Terugreis of verlenging



SOČA VALLEI SLOVENIË

STERREIS VANUIT BOVEC



Tourkarakter

actief

Reisduur: 8 dagen
Wandelaafstand: 62 km
Reisperiode: mei t/m oktober
Vertrekdag: dagelijks
Afstand vanaf Arnhem: 1099 km

Boeken vanaf €955,00 p.p.

Inbegrepen

- 4*** Hotel in Bovec
- 7 overnachtingen incl. ontbijt
- Transfer dag 2, 4 en 7
- Toeristenbelasting en lokale taxen
- Bagagetransfers
- Uitgebreide reisbescheiden
- GPS-data
- Service-Hotline



SCAN de QR-CODE voor meer informatie over aankomstdata en prijzen.



Volg de turquoise Soča rivier, het kroonjuweel van de Soča vallei, omgeven door een spectaculair decor van de majestueuze Julische Alpen. Wandel over groene alpenweiden, door mysterieuze sparrenbossen en langs spectaculaire watervallen.

De hoogpunten in één oogopslag

- Fort Kluže en de vestingwerken Isonzo-front
- 63m lange Lipuc brug, langste Soča hangbrug
- Boka waterval van 144m hoog en 18m breed

Programma

- Dag 1:** Individuele aankomst in Bovec
- Dag 2:** Fort Kluže en het Isonzo-front + transfer
ca. 3 uur | 10 km | ↑ 100 m ↓ 200 m
- Dag 3:** Virje waterval
ca. 3 uur | 11 km | ↑ 210 m ↓ 210 m
- Dag 4:** Lepena vallei en de Soča-rivier + transfer
ca. 4 uur | 14 km | ↑ 150 m ↓ 410 m
- Dag 5:** Rustdag
- Dag 6:** Mount Kanin
ca. 6 uur | 13 km | ↑ 770 m ↓ 770 m
- Dag 7:** Srpenica – Boka Waterval – Čezsoča + transfer
ca. 4 uur | 15 km | ↑ 280 m ↓ 190 m
- Dag 8:** Terugreis of verlenging

www.activeonholiday.com



Tourkarakter

uitdagerend

Reisduur: 7 dagen
Wandelaafstand: 88 km
Reisperiode: mei t/m oktober
Vertrekdag: dagelijks
Afstand vanaf Arnhem: 1065 km

Boeken vanaf €829,00 p.p.

Inbegrepen

- 3*** Hotels
- 6 overnachtingen incl. ontbijt
- Kompas Wandelkaart
- Transfers volgens programma
- Persoonlijke welkomstmeeting
- Bagagetransfers
- Uitgebreide reisbescheiden
- GPS-data
- Service-Hotline



SCAN de QR-CODE voor meer informatie over aankomstdata en prijzen.

ALPE-ADRIA TRAIL SLOVENIË

TRIGLAV NATIONAAL PARK

Het Triglav Nationaal Park, wandel vanuit Kranjska Gora en volg de turquoise Soča rivier dat zich een weg baant door de kliffen en kloven, langs adembenemende watervallen en schilderachtige dorpjes.

De hoogpunten in één oogopslag

- Soča vallei met zijn spectaculaire hangbruggen
- Vršič-pas op 1.618m, hoogste berg in de Julische Alpen
- Bovec met de betoverende Virje-waterval

Programma

- Dag 1:** Individuele aankomst in Kranjska Gora
- Dag 2:** Kranjska Gora – Trenta
ca. 5 tot 6 uur | 14 km | ↑ 150 m ↓ 800 m
- Dag 3:** Trenta – Bovec
ca. 6 tot 7 uur | 21 km | ↑ 500 m ↓ 650 m
- Dag 4:** Bovec – Dreznica
ca. 6 tot 7 uur | 23 km | ↑ 700 m ↓ 600 m
- Dag 5:** Dreznica – Tolmin
ca. 6 tot 7 uur | 20 km | ↑ 800 m ↓ 1200 m
- Dag 6:** Tolmin – Kranjska Gora
ca. 4 tot 5 uur | 10 km | ↑ 900 m ↓ 200 m
- Dag 7:** Terugreis of verlenging



JULIANA TRAIL SLOVENIË

ZUIDOOST ROUTE DOOR DE JULISCHE ALPEN



Tourkarakter

uitdagend



Reisduur: 8 dagen
Wandelaafstand: 109 km
Reisperiode: mei t/m oktober
Vertrekdag: dagelijks
Afstand vanaf Arnhem: 1084 km

Boeken vanaf €975,00 p.p.

Inbegrepen

- 2**, 3*** en 4*** Hotels
- 7 overnachtingen incl. ontbijt
- Toeristenbelasting en lokale taxes
- Bagagetransfers
- Uitgebreide reisbescheiden
- GPS-data
- Service-Hotline



SCAN de QR-CODE voor meer informatie over aankomstdata en prijzen.

De Juliana Trail verbindt de schilderachtige natuur van de Julische Alpen, het adembenemende Nationaal Park Triglav en de betoverende Soča Vallei, u wandelt niet over de bergen, maar door de valleien langs smaragdgroene rivieren, kristalheldere meren, donderende watervallen, groene bossen en geurende alpenbloemen.

De hoogpunten in één oogopslag

- Julische Alpen met hun spectaculaire berglandschappen
- Triglav Nationaal Park, het enige nationale park van Slovenië
- Meer van Bled, Sloveense parel

Programma

- Dag 1:** Individuele aankomst in Bled
- Dag 2:** Bled – Goreljek/Pokljuka Hoogplateau
ca. 7 uur | 21 km | ↑ 886 m ↓ 120 m
- Dag 3:** Goreljek – Stara Fužina/Bohinj Vallei
ca. 7 uur | 24 km | ↑ 180 m ↓ 910 m
- Dag 4:** Stara Fužina – Bohinjska Bistrica
ca. 2,5 uur | 9 km | ↑ 140 m ↓ 160 m
- Dag 5:** Bohinjska Bistrica – Podbrdo
ca. 5 uur | 14 km | ↑ 750 m ↓ 760 m
- Dag 6:** Podbrdo – Grahovo
ca. 6,5 uur | 17 km | ↑ 750 m ↓ 960 m
- Dag 7:** Grahovo – Tolmin
ca. 8 uur | 24 km | ↑ 930 m ↓ 1050 m
- Dag 8:** Terugreis of verlenging

www.activeonholiday.com

ALBANESE ALPEN

DOORKRUIS DE 'VERVLOEKTE BERGEN'

Een van de meest authentieke berggebieden van Europa, het ongerepte ruige noorden met machtige berglandschappen, pittoreske bergdorpjes waar u een stap terug in de tijd zet en herderslegendes nog bestaan. Laat u verrassen door een van de meest intrigerende en gastvrije landen van Europa.

De hoogpunten in één oogopslag

- Boottocht over het Komani meer
- Nationale Parken Valbona en Thethi
- Panoramische Peja Pass

Programma

- Dag 1:** Individuele aankomst in Tirana + transfer
- Dag 2:** Shkoder – Valbona/Rragam + transfer & boottocht
ca. 3,5 uur | 7 km | ↑ 250 m ↓ 0 m
- Dag 3:** Valbona Hoogte
ca. 6 uur | 12 km | ↑ 750 m ↓ 700 m
- Dag 4:** Valbona/Rragam – Theth + transfer
ca. 7 uur | 15 km | ↑ 750 m ↓ 1130 m
- Dag 5:** Peja Pass of Denelli Weiden
ca. 7 uur | 10 km | ↑ 990 m ↓ 990 m
- Dag 6:** Theth – Nderlysa
ca. 4 uur | 8 km | ↑ 150 m ↓ 400 m
- Dag 7:** Nderlysa – Tirana + transfer
ca. 3,5 uur | 10 km | ↑ 280 m ↓ 280 m
- Dag 8:** Terugreis of verlenging + transfer

Tourkarakter

uitdagend



Reisduur: 8 dagen
Wandelaafstand: 62 km
Reisperiode: juni t/m oktober
Vertrekdag: dagelijks
Luchthaven: Tirana

Boeken vanaf €969,00 p.p.

Inbegrepen

- Hotels, berghutten en guesthouses
- 7 overnachtingen incl. ontbijt
- Volpension (5x D/6x L)
- Luchthaventransfers
- Transfers volgens programma
- Boottocht over het Komani meer
- Persoonlijke welkomstmeeting
- Bagagetransfers
- Uitgebreide reisbescheiden
- Garmin GPS en noodtelefoon
- Service-Hotline

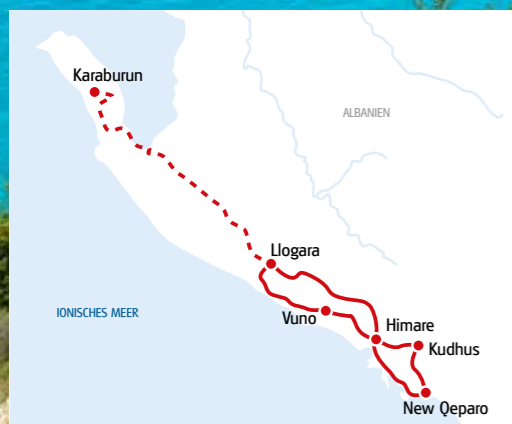


SCAN de QR-CODE voor meer informatie over aankomstdata en prijzen.



ALBANESE KUSTROUTE

DE VERBORGEN PAREL VAN DE IONISCHE ZEE



Tourkarakter

actief

Reisduur: 8 dagen
Wandelaafstand: 60 km
Reisperiode: maart t/m november
Vertrekdag: dagelijks
Luchthaven: Tirana

Boeken vanaf €969,00 p.p.

Inbegrepen

- 3*** Hotels en berghutten
- 7 overnachtingen incl. ontbijt
- Picknicklunch
- Luchthaventransfers
- Transfers volgens programma
- Persoonlijke welkomstmeeting
- Bagagetransfers
- Uitgebreide reisbescheiden
- Garmin GPS en noodtelefoon
- Service-Hotline



SCAN de QR-CODE voor meer informatie over aankomstdata en prijzen.



Via herderspaden over de uitlopers van het imposante Keraunisch gebergte, de Albanese Riviera met zijn ruige Ionische kust tot aan de Griekse grens. Geurende berglucht, zilte zeelucht en een mix van smaken en invloeden uit de Balkan, het Middellandse Zeegebied en het Midden-Oosten.

De hoogtepunten in één oogopslag

- Karaburun, verborgen parel van de Egeïsche Zee
- Himara met schitterende vergezichten
- Nationaal Park Llogara

Programma

- Dag 1:** Individuele aankomst in Tirana + transfer
- Dag 2:** Llogara – Dhjopuri Pass – Himare + transfers
ca. 3,5 uur | 5 km | ↑ 550 m ↓ 550 m
- Dag 3:** Kudhus – New Qeparo + transfers
ca. 4 uur | 12 km | ↑ 425 m ↓ 425 m
- Dag 4:** Ionische kustroute + transfer
ca. 4 uur | 13 km | ↑ 250 m ↓ 550 m
- Dag 5:** Albanese Riviera + transfers
ca. 3,5 uur | 6 km | ↑ 450 m ↓ 500 m
- Dag 6:** Himare – De Gevangenen Trail – Llogara + transfers
ca. 4 uur | 12 km | ↑ 150 m ↓ 400 m
- Dag 7:** Llogara – Schiereiland Karaburun – Tirana + transfer
ca. 4 uur | 11 km | ↑ 425 m ↓ 625 m
- Dag 8:** Terugreis of verlenging + transfer

www.activeonholiday.com



Tourkarakter

sportief

Reisduur: 11 dagen
Wandelaafstand: 115 km
Reisperiode: juni t/m oktober
Vertrekdag: dagelijks
Luchthaven: Tirana

Boeken vanaf €1499,00 p.p.

Inbegrepen

- Hotels, berghutten en guesthouses
- 10 overnachtingen incl. ontbijt
- Volpensioen (8x D/9x L)
- Luchthaventransfers
- Transfers volgens programma
- Boottocht over het Komani meer
- Border Crossing Permits
- Persoonlijke welkomstmeeting
- Bagagetransfers
- Uitgebreide reisbescheiden
- Garmin GPS en noodtelefoon
- Service-Hotline



SCAN de QR-CODE voor meer informatie over aankomstdata en prijzen.

BALKANTOPPEN

ALBANIË, MONTENEGRO EN KOSOVO

Via herderspaden door een van de meest afgelegen berggebieden van de Balkan over de ruige toppen naar Montenegro en Kosovo waar de tijd heeft stilgestaan. Imposante hooggebergte tot 2300m, groene valleien, kristalheldere bergmeren, een "verborgen schat" voor avontuurlijke bergwandelaars!

De hoogtepunten in één oogopslag

- Boottocht over het Komani meer
- Nationale Parken Valbona en Thethi
- Panoramische Peja Pass

Programma

- Dag 1:** Individuele aankomst in Tirana + transfer
- Dag 2:** Shkoder – Valbona + transfer + boottocht
ca. 3,5 uur | 7 km | 250 m ~ 50 m
- Dag 3:** Valbone – Persllopit Pass – Cerem
ca. 8 uur | 14 km | 1200 m ~ 950 m
- Dag 4:** Cerem – Balqin – Doberdol
ca. 7 uur | 16 km | 1100 m ~ 450 m
- Dag 5:** Doberdol – Roshkodol Pas – Milishevc
ca. 8 uur | 18 km | 825 m ~ 1100 m
- Dag 6:** Milishevc – Reka Allages – Drelaj + transfer
ca. 5 uur | 10 km | 525 m ~ 600 m
- Dag 7:** Drelaj – Liqenat – Babino Polje + transfer
ca. 8 uur | 15 km | 1150 m ~ 1050 m
- Dag 8:** Babino Polje – Grabaja – Vusanje + transfers
ca. 7 uur | 12 km | 950 m ~ 950 m
- Dag 9:** Vusanje – Peja Pas – Theth
ca. 7 uur | 15 km | 675 m ~ 1175 m
- Dag 10:** Theth – Nderlysa – Shkoder – Tirana + transfer
ca. 3 uur | 8 km | 150 m ~ 400 m
- Dag 11:** Terugreis of verlenging + transfer



ALGEMENE INFORMATIE

PERSOONLIJKE BEGELEIDING

Op (bijna) alle tochten wordt u op de bestemming persoonlijk begroet en ontvangt u veel waardevolle en nuttige tips voor uw reis. Of het nu gaat om vragen over de route, of om services zoals treinkaartjes of boottochten, onze medewerkers beantwoorden al uw vragen. Bovendien worden bijzonderheden of tijdelijke wijzigingen van de verschillende etappes besproken.

PERSOONLIJKE OVERDRACHT VAN DE HUURFIETSEN

Onze fietsen staan niet ergens in de fietsenkelder van het hotel klaar om afgehaald te worden, maar worden u meestal persoonlijk overhandigd door onze reisleiding. Dus de fietsen kunnen door de specialist worden aangepast aan uw individuele wensen en er staat u niets meer in de weg om een heerlijke fietsweek te beleven.

BELANGRIJKE INFORMATIE OVER DE BAGAGETRANSFERS

Uw bagage wordt dagelijks ter plaatse door ons team vervoerd en staat 's avonds voor u klaar in het volgende hotel.

Aantal stuks bagage: tenzij anders vermeld kunt u op de meeste reizen zoveel stuks bagage meenemen als u wilt, belangrijkste is wel het gewicht. Ons team vervoert bagage tot een maximum van 20 kilogram per stuk.

Aansprakelijkheid: aangezien de bagage meerdere keren tijdens de tour wordt geladen, wordt er nogal wat gevraagd van koffers en tassen. Gelieve daarom doordacht in te pakken. Active on holiday kan niet aansprakelijk worden gesteld voor (optische) schade of

schade aan handgrepen en rollen. Afwijkende bagage en betaalmiddelen zijn ook uitgesloten van aansprakelijkheid. Sluit hiervoor een reisverzekering af.

ACTIVE ON HOLIDAY APP

De speciale navigatie-app is ontworpen om u te helpen te navigeren tijdens uw tour en om constant lezen en bekijken van kaarten en gedetailleerde routebeschrijvingen te voorkomen. De app is gratis beschikbaar op bijna al onze reizen en werkt vrij eenvoudig op elke smartphone (Android, iPhone). In de app vindt u alle GPS-coördinaten alsmede ook uw complete routeboek.

Belangrijk: de kaarten zijn ook beschikbaar in de offline modus, dus er zijn geen roamingkosten in het buitenland.

PRIVACY POLICY

Active on holiday hecht veel waarde aan uw vertrouwen in onze organisatie. Graag informeren wij u over de wijze waarop wij omgaan met uw persoonlijke gegevens.

WET BESCHERMING PERSOONS- GEGEVENS (WBP)

Wanneer u gegevens aan Active on Holiday verstrekt, vallen uw gegevens onder de Wet bescherming persoonsgegevens (Wbp). Deze wet geeft regels ten aanzien van de verwerking en bescherming van uw persoonsgegevens. Voor het maken van bijvoorbeeld een boeking of het aanmelden op de nieuwsbrief wordt u gevraagd naar persoonlijke informatie. De persoonlijke gegevens die u invult gebruiken wij uitsluitend om de service te verlenen, het betreffende reisproduct te leveren of u in de

toekomst over reisproducten te informeren. Tijdens het boekingsproces wordt u gevraagd om gegevens van thuisblijvers te verstrekken. Wij gaan er vanuit dat u de thuisblijvers zelf informeert dat wij hun gegevens in ons bezit hebben en uitsluitend zullen gebruiken in geval van een calamiteit.

VERWERKING VAN PERSOONS- GEGEVENS

Om de service en het reisproduct zo goed mogelijk te leveren kan het noodzakelijk zijn uw persoonsgegevens beschikbaar te stellen aan onze leveranciers of derden die de uiteindelijke producten en diensten leveren die u bij ons heeft geboekt. Wij zullen uw persoonsgegevens nooit zonder uw toestemming verstrekken aan personen of bedrijven voor commerciële exploitatie. Wanneer u naar het buitenland reist, kunnen wij verplicht worden (door overheidsinstanties op vertrek- en aankomstpunten) dat uw persoonsgegevens verstrekt en verwerkt worden in het kader van een grenscontrole, immigratie-, veiligheids-, antiterrorisme- en andere doeleinden die toepasselijk worden geacht. Ook als het verstrekken van gegevens niet verplicht is, kunnen wij besluiten om overheidsinstanties toch behulpzaam te zijn.

INZAGE, CORRECTIE EN VERWIJDEREN VAN PERSOONS- GEGEVENS

Wij zijn verantwoordelijk voor de gegevensverwerking. Indien u inzage, correctie en/of verwijdering van uw persoonsgegevens wilt, kunt u dit aanvragen via info@activeonholiday.com. Hier kunt u ook terecht met vragen of opmerkingen over ons privacy beleid.

ACTIVE ON HOLIDAY-APP

De speciale navigatie-app is ontworpen om u te helpen te navigeren tijdens uw tour en om constant lezen en bekijken van kaarten en gedetailleerde routebeschrijvingen te voorkomen. De app is gratis beschikbaar en werkt vrij eenvoudig op elke smartphone (Android, iPhone). In de app vindt u alle GPS-coördinaten alsmede ook uw complete routeboek.

Belangrijke opmerking: de kaarten zijn ook beschikbaar in de offline modus, dus er zijn geen roamingkosten in het buitenland.



De Active on holiday-app werkt als volgt:

1. Download de Active on holiday-app
2. Vraag GPX-data en hotellijst aan op Active on holiday
3. Track- en hotellijstverzending via e-mail
4. Open nummers en hotellijsten in de Active on holiday-app
5. Download de kaart voor de betreffende vakantieregio
6. En vertrekken!

UW REIS BOEKEN: WAAR MOET U OP LETTEN?

Om uw reis te boeken raden wij u aan om onze website te gebruiken. U wordt op een overzichtelijke manier door het hele boekingsproces geleid en u hebt de beschikking over de meest actuele reisinformatie. Bovendien ontvangt u direct een duidelijk overzicht van de prijsopbouw. Komt u er via de website toch niet uit of heeft u nog aanvullende vragen, bel dan met één van onze reisadviseurs op +31 (0)85-020 52 42 of e-mail naar info@activeonholiday.com, we helpen u graag.

Zodra u via onze website of telefonisch definitief geboekt heeft, kunt u niet meer kosteloos annuleren of wijzigen. Dit geldt ook in het geval van een reisaanvraag, waarbij we de reis - of delen ervan - eerst moeten aanvragen bij de verschillende accommodaties.

PERSOONS- GEGEVENS

Wij verzoeken u vriendelijk uw persoonsgegevens en die van eventuele medereizigers bij boeking of aanvraag juist door te geven. Zo moeten bijvoorbeeld voor een vliegreis de achternaam en de eerste voornaam op het vliegticket precies overeenkomen met de officiële naam in het paspoort. Gebruik – indien van toepassing – altijd uw meisjesnaam. Wijzigingen achteraf zijn vaak niet meer mogelijk of kunnen leiden tot 100% kosten voor een nieuw vliegticket.

PREFERENTIES

Heeft u preferenties, zoals bijvoorbeeld bepaalde dieetwensen, dan raden wij u aan deze direct bij boeking aan ons door te geven. Wij kunnen helaas geen garanties afgeven voor preferenties, maar wij zullen er zorg voor dragen dat deze zorgvuldig worden doorgegeven.

REISBESCHIEDEN

Een á twee weken voor vertrek ontvangt u uw reisdocumentatie digitaal met informatie over de reis en uw definitieve hotellijst. Voorwaarde is dat de reissom volledig voldaan moet zijn.

AANBETALING

Nadat uw boeking door ons bevestigd is, ontvangt u per e-mail de reisovereenkomst. Hierop staat de hoogte van de aanbetaling vermeld, 10% van de reissom. Deze aanbetaling dient u per direct te voldoen. Uiterlijk vier weken voor vertrek moet het restant van de reissom zijn voldaan.

RESERVERINGS- EN WIJZIGINGSKOSTEN

Wij berekenen geen reserveringskosten voor alle basis reispakketten. Ook de zogenaamde garantiedekking ontvangt u bij ons geheel gratis. Bij wijzigingen in bestaande boekingen berekenen wij €50,- wijzigingskosten (exclusief eventuele van toepassing zijnde annuleringskosten). Wijzigingen binnen vier weken voor vertrek kunnen worden aangevraagd, maar zullen meestal hoge annuleringskosten met zich meebrengen.

Active on holiday BV

Postbus 3055 | www.activeonholiday.com
6802 DB ARNHEM | +31 (0)85-0205242

RESERVERINGSKOSTEN VERVOER

Voor de uitgifte van vliegtickets en/of treintickets hanteren wij de volgende (extra) servicekosten:
- Vliegticket binnen Europa €35,- per persoon
- Treinticket €35,- per persoon

NIET INBEGREPEN KOSTEN

Bij alle gepubliceerde reizen is het aanreizen/vervoer naar de bestemming alsmede de terugreis niet inbegrepen. Ook parkeerkosten bij het gebruik van eigen vervoer zijn niet in de reissom inbegrepen en moeten, net als eventueel van toepassing zijnde toeristenbelastingen en/of extra transfers, ter plaatse voldaan worden. Ook niet inbegrepen zijn optionele excursies, reis- en annuleringsverzekering en persoonlijke uitgaven.

GARANTIEFONDS REISGELDEN – VZR GARANT

De combinatie van reisdiensten die u wordt aangeboden, is een pakketreis in de zin van de Richtlijn Pakketreizen (EU) 2015/2302. Hierdoor kunt u aanspraak maken op alle EU-rechten die voor pakketreizen gelden. Om te voldoen aan de wettelijk verplichte garantiestelling maakt Active on holiday gebruik van VZR Garant. VZR Garant is een erkende garantieregeling. Mocht Active on holiday voor het einde van uw boeking in financieel onvermogen geraken dan zal VZR Garant, afhankelijk van de situatie, er voor zorgen dat u uw boekingsbedrag terugkrijgt, uw boeking kunt vervolgen of gerepatriëerd wordt. U kunt de voorwaarden van de garantieregeling vinden op de website van VZR Garant (www.vzr-garant.nl). Hiermee heeft Active on holiday zich van bescherming bij insolventie voorzien bij VZR Garant. Wanneer diensten door insolventie van Active on holiday niet worden verleend, kunt u contact opnemen met VZR Garant, gevestigd aan de Torenallee 20, 5617 BC te Eindhoven, Nederland, via info@vzr-garant.nl of +31 (0)85 13 07 630.

U kunt het lidmaatschap controleren via de deelnemerspagina van de website van VZR Garant. Binnen de grenzen van de Garantieregeling (te vinden op de website van VZR Garant) is de garantie van VZR Garant van toepassing. In de Garantieregeling leest u op welk (reis)aanbod de garantie van VZR Garant exact van toepassing is en wat deze garantie inhoudt.



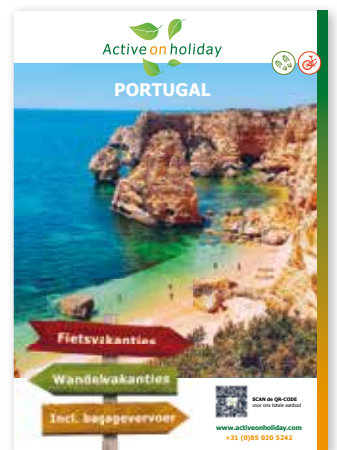
Onverzekerd op reis kan u duur komen te staan, net als het annuleren van uw reis. Wij adviseren u daarom altijd een goede reis- en annuleringsverzekering af te sluiten. Wij helpen u hierbij graag en werken daarvoor samen met Recreatieverzekeringen. Uiteraard kunt u zich hierover ook laten informeren door uw eigen verzekeringsadviseur.



Active on holiday

Elke dag een beloning!

Bekijk ook onze andere reizen via de QR-code of vraag de gids aan!



Voor meer informatie en reserveringen:

www.activeonholiday.com | +31 (0)85-020 5242